Stadt Zürich
Tiefbauamt

Vorprojekt

2.13

Kornhausbrücke

Limmatplatz

Limmatplatz bis Rousseaustrasse

Auflageplan gemäss §13 StrG

Situation 1:200

Projektiert durch WKP Bauingenieure AG Steinstrasse 21 CH - 8003 Zürich Tel. 044 /295 30 50 box@wkp-bauing.ch		Ausfertigung für Schmid Manuel Digital signiert von Schmid Manuel DN: cn=Schmid Manuel Datum: 2026.10.01 15:09:32 +02'00'		
Bearb./Gepr. TE / DM	Datum 30.09.2026	Format 30 / 168	TAZ Bau-Nr. 18041	Plan-Nr. 18041-362
TAZ Projektleitung SHM	Änderungen	Projekt / Plot 2836 / 362		

Von Direktorin genehmigt, TAZ Projektleitung:

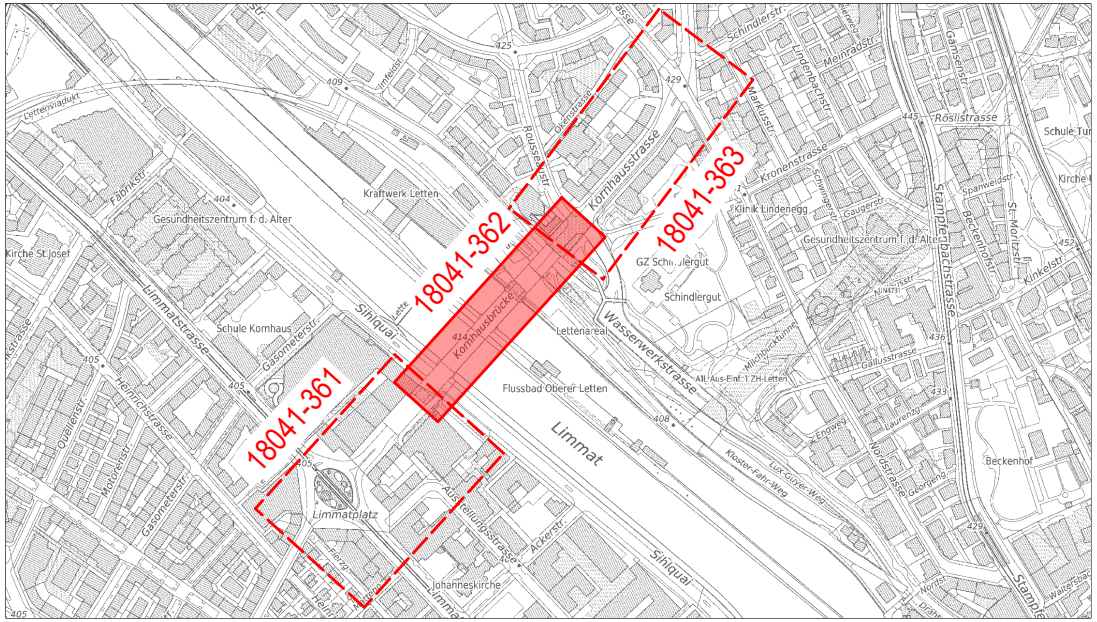
18041-361
18041-362
18041-363
Kornhausbrücke
Limmat
Limmatplatz
Sihlquai
Limmatstrasse
Wasserwerkstrasse
Kornhausstrasse
Rousseaustr.
Lettenviadukt
Fabrikstr.
Kraftwerk Letten
Gesundheitszentrum f. d. Alter
Kirche St.Josef
Schule Kornhaus
Gasometerstr.
Heinrichstrasse
Ausstellungsstrasse
Johanneskirche
Lettenareal
Flussbad Oberer Letten
Schindlergut
GZ Schindlergut
Klinik Lindenegg
Kronenstrasse
Stampfenbachstrasse
Röslistrasse
Nordstrasse
Beckenhof
Kloster-Fahr-Weg
Lux-Guyer-Weg

Für die Richtigkeit und Vollständigkeit der eingetragenen Leitungen oder unterirdischen Anlagen leistet die WKP Bauingenieure AG keine Gewähr. Die genaue Lage der eingetragenen Werkleitungen ist vor Beginn der Bauarbeiten durch den Unternehmer bei den Werken zu erheben und vor Ort zu markieren.

Ausser Betrieb genommene Kanäle auffüllen oder abbrechen, bei Kontrollschächten Boden auf- und Konus abbrechen

Legende	Bestehend	Projektiert
Strassenflächen		🟨
Fussgängerflächen		🟪
Radwegflächen		🟪
Parkplatzflächen		🟧
Pflästerungen / Chaussierungen	▨	▨
Gebäude	⬜	🟫
Grünflächen / Rabatten		🟩
VBZ-Anlagen		🟦
Baum / Baumkranz	○ ○	○ ○
Mauern, Treppen		
öffentliche Beleuchtung (ö.B.)	⊗ ⊗ ○—⊗	⊗ ⊗ ○—⊗
Inselschutzpfosten (IP)	✷	✷
Verkehrsregelungsanlage (VRA)	●	●
Private Zu- + Wegfahrt	► ◄ ►	► ◄ ►
Hauseingang	△ HEG	△ HEG
Verkehrstafel / Zentrale Parkuhr	∘VKT □ZPU	∘VKT □ZPU
Grenzpunkte / Grenzlinien		
Randstein		
Zürich-Bord		
Randsteinabsenkungen		
Belagsrampe		
Bundstein		
Bord- und Wasserstein		
Belagsgrenze		

Markierungen:		
Fussgängerstreifen	☰	☰
kein Vortritt	▽▽▽▽▽▽	▽▽▽▽▽▽
Parkplätze öffentlich (P) Parkplätze privat (PP)	P P P P PP PP PP	P P P P PP PP PP
Bushaltestelle		
Taktil-visuelle Markierung		

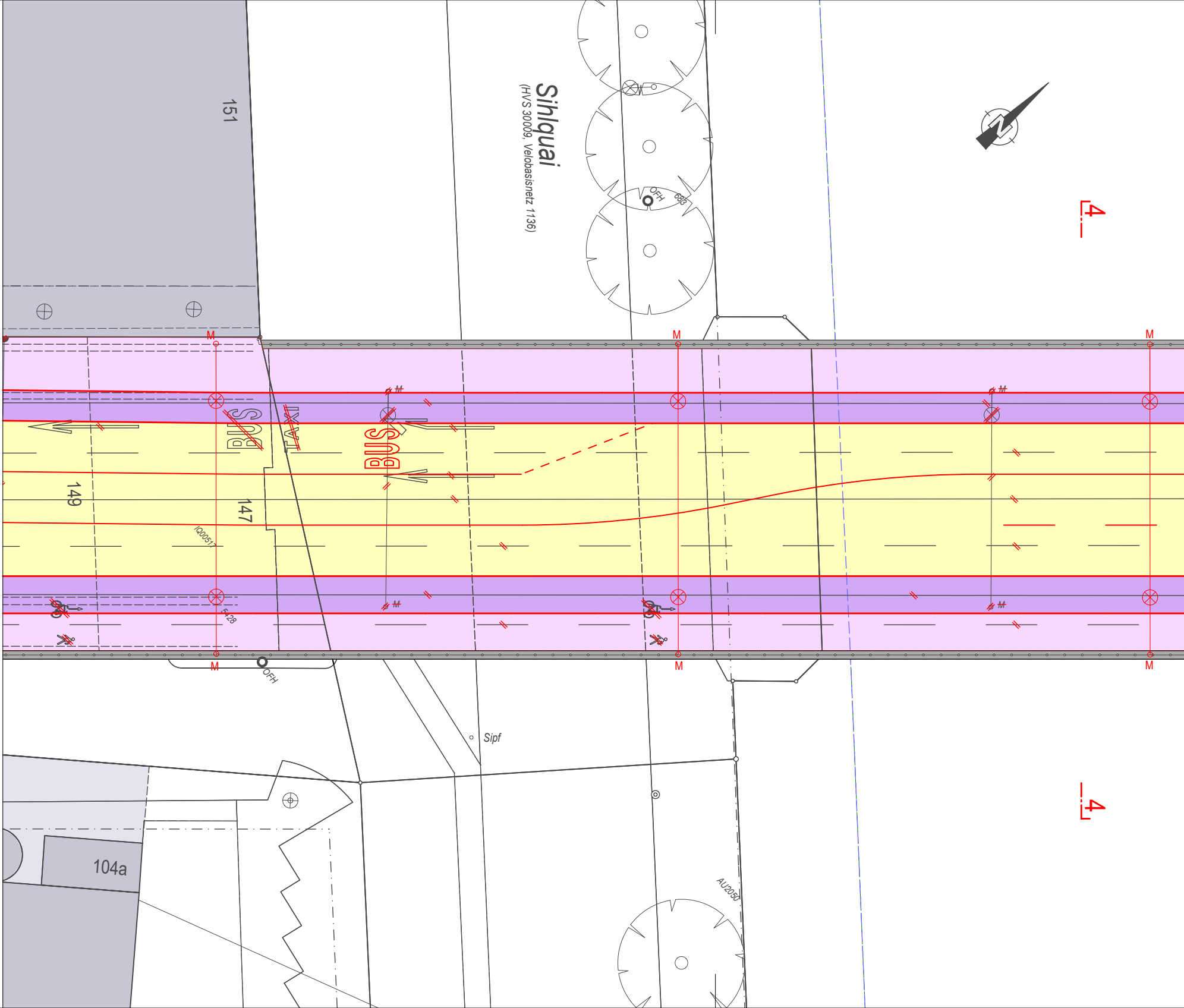
151
Sihlquai
(HVS 30009, Velobasisnetz 1136)
OFH
683
N
4
M
M
M
BUS
TAXI
BUS
149
147
IQ00517
5428
M
M
M
OFH
Sipf
104a
AU2050
4

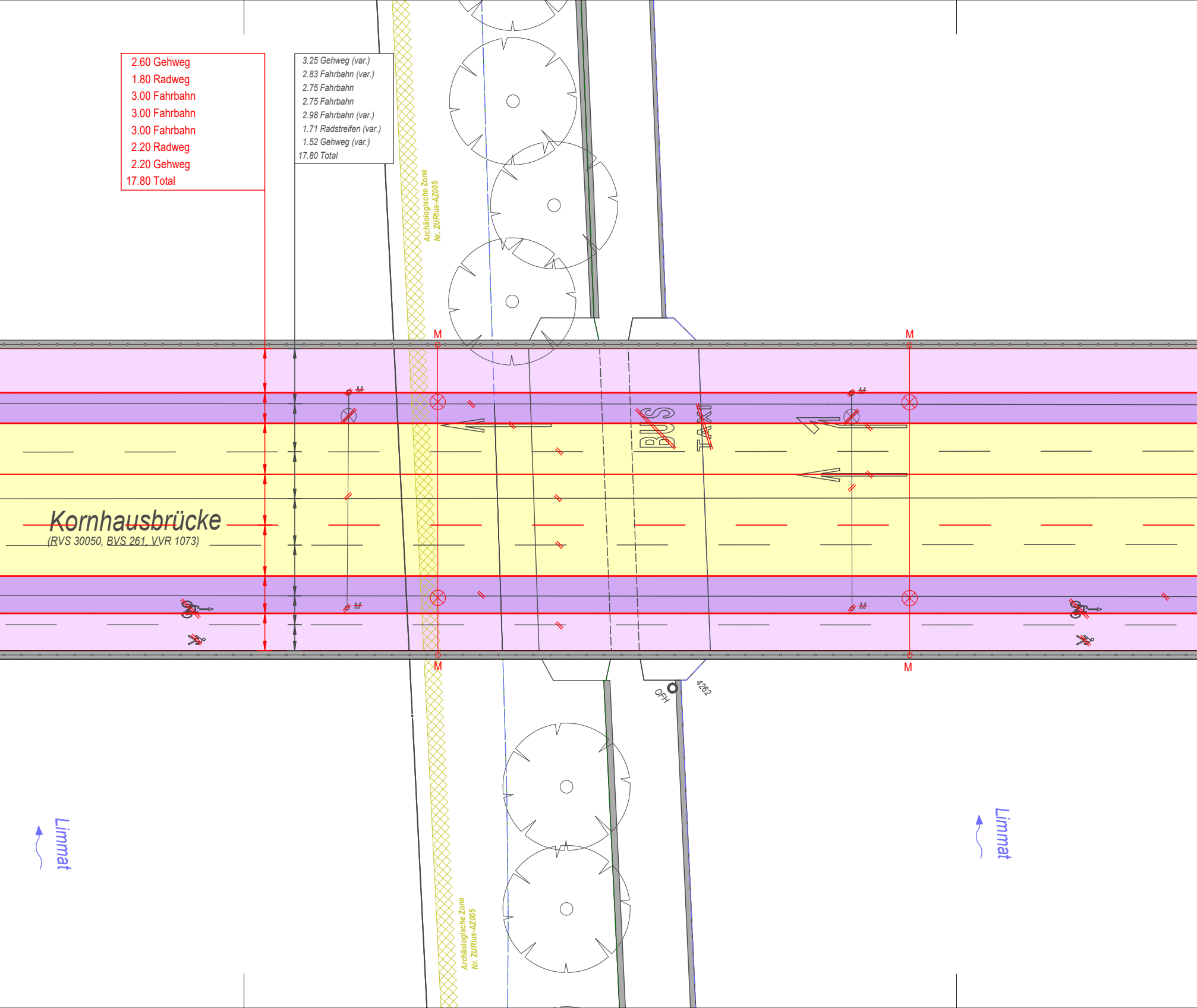
2.60 Gehweg
1.80 Radweg
3.00 Fahrbahn
3.00 Fahrbahn
3.00 Fahrbahn
2.20 Radweg
2.20 Gehweg
17.80 Total
3.25 Gehweg (var.)
2.83 Fahrbahn (var.)
2.75 Fahrbahn
2.75 Fahrbahn
2.98 Fahrbahn (var.)
1.71 Radstreifen (var.)
1.52 Gehweg (var.)
17.80 Total
Archäologische Zone
Nr. ZURIus-AZ005
M
M
BUS
TAXI
Kornhausbrücke
(RVS 30050, BVS 261, VVR 1073)
M
M
OFH
4262
Limmat
Limmat
Archäologische Zone
Nr. ZURIus-AZ005

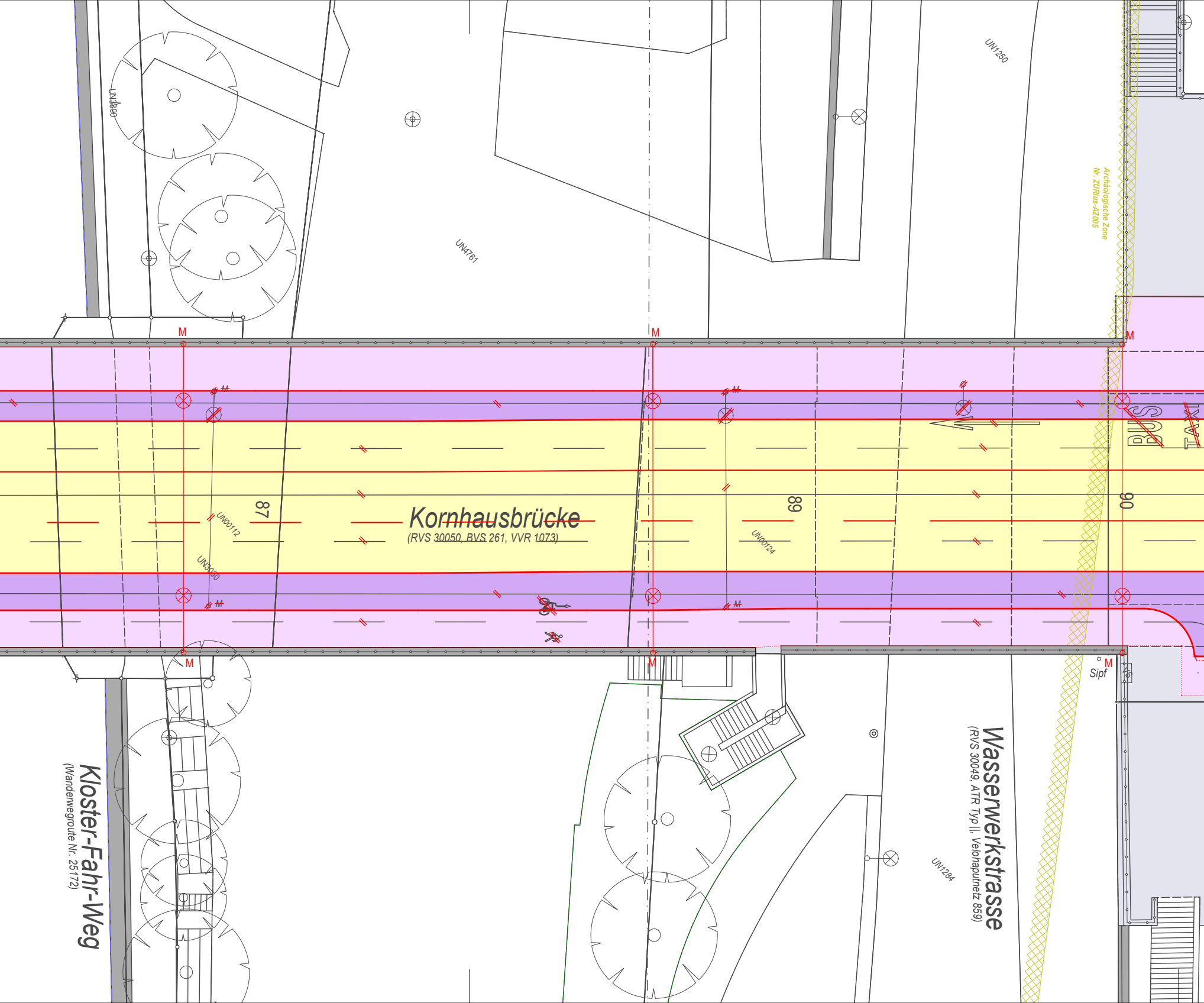
UN3890
UN4761
UN1250
Archäologische Zone
Nr. ZURius-AZ005
M
M
M
87
89
90
Kornhausbrücke
(RVS 30050, BVS 261, VVR 1073)
UN00112
UN3030
UN00124
BUS
TAXI
Sipf
Wasserwerkstrasse
(RVS 30049, ATR Typ II, Velohauptnetz 859)
UN1284
Kloster-Fahr-Weg
(Wanderwegroute Nr. 25172)

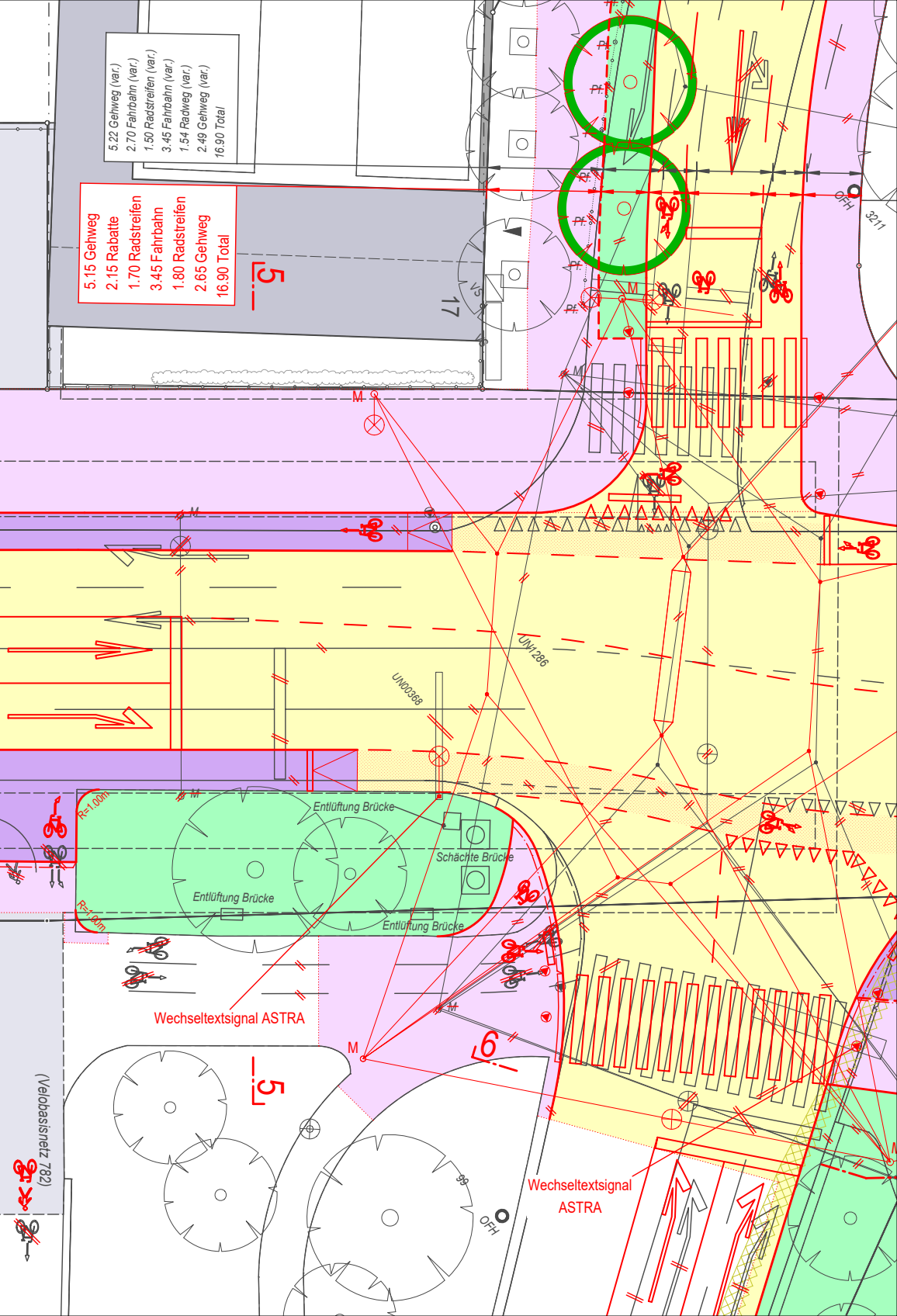
5.22 Gehweg (var.)
2.70 Fahrbahn (var.)
1.50 Radstreifen (var.)
3.45 Fahrbahn (var.)
1.54 Radweg (var.)
2.49 Gehweg (var.)
16.90 Total
5.15 Gehweg
2.15 Rabatte
1.70 Radstreifen
3.45 Fahrbahn
1.80 Radstreifen
2.65 Gehweg
16.90 Total
5
17
VS
Pf.
M
OFH
3211
UN1286
UN00368
R=1.00m
Entlüftung Brücke
Schächte Brücke
Entlüftung Brücke
Entlüftung Brücke
Wechseltextsignal ASTRA
6
5
(Velobasisnetz 782)
99
OFH
Wechseltextsignal
ASTRA