Stadt Zürich
Tiefbauamt

Vorprojekt

Konradstrasse

Ackerstrasse bis Radgasse

Auflagepläne gemäss § 13 StrG

Normalprofile 1 : 200

Projektiert durch		Ausfertigung für		
vetschpartner				
Bearb./Gepr. CF / AK	Datum 03.07.2026	Format 42 / 200	TAZ Bau-Nr. 23067	Plan-Nr. 23067-14
TAZ Projektleitung COP	Änderungen	Projekt / Plot 1056 Konradstrasse		

Von Direktorin genehmigt, TAZ Projektleitung:

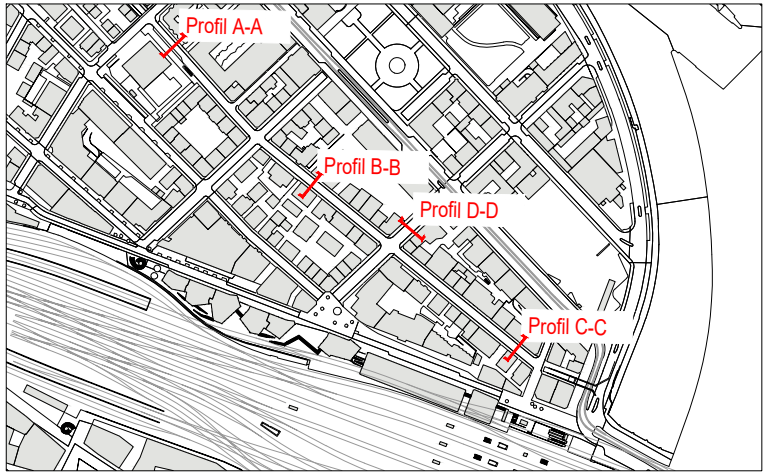

Profil A-A
Profil B-B
Profil D-D
Profil C-C

Profil A - A
1:50

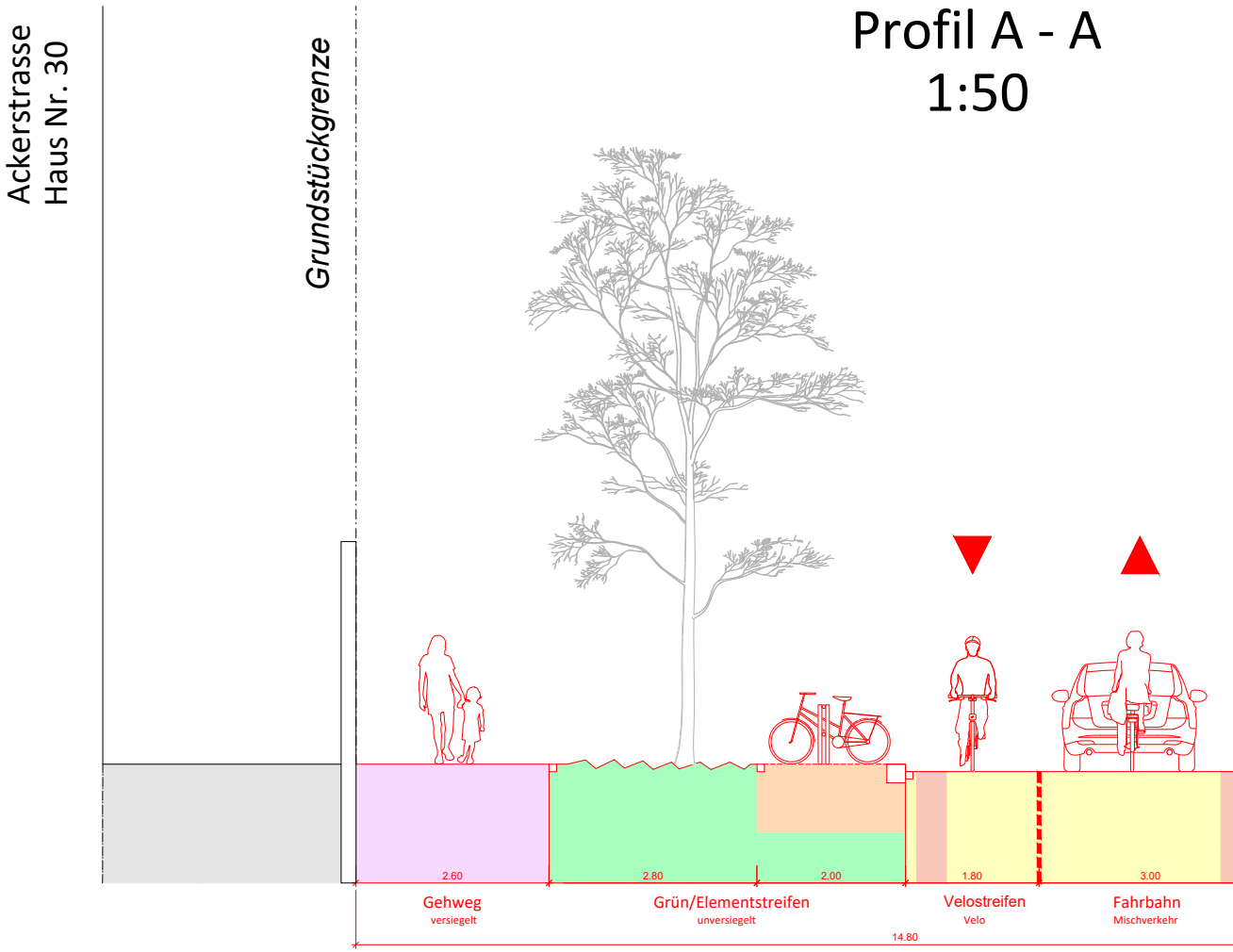

Ackerstrasse
Haus Nr. 30
Grundstückgrenze
2.60
2.80
2.00
1.80
3.00
Gehweg
versiegelt
Grün/Elementstreifen
unversiegelt
Velostreifen
Velo
Fahrbahn
Mischverkehr
14.80

Projektiert

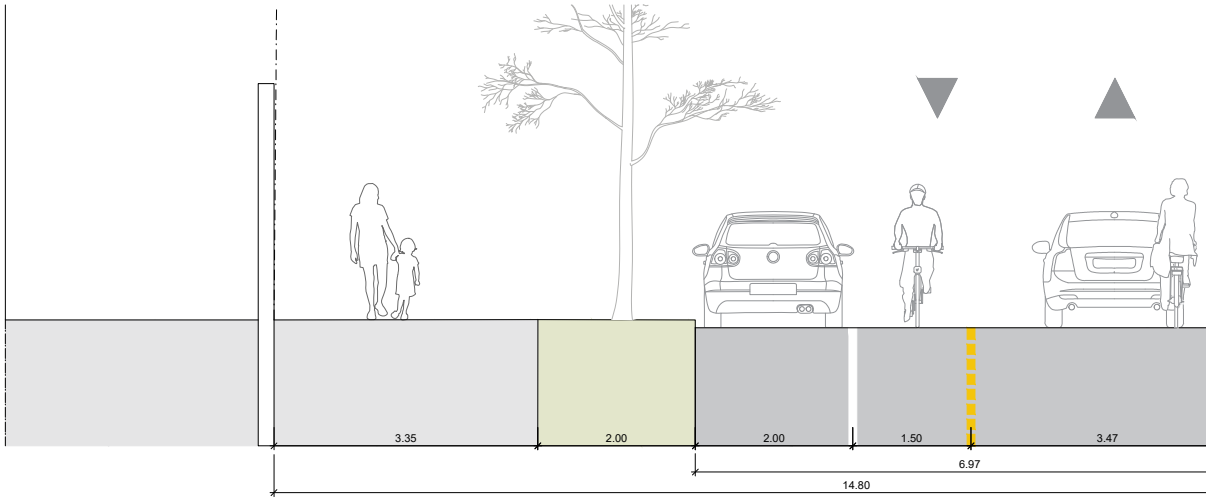

3.35
2.00
2.00
1.50
3.47
6.97
14.80

Bestehend

Profil B - B
1:50

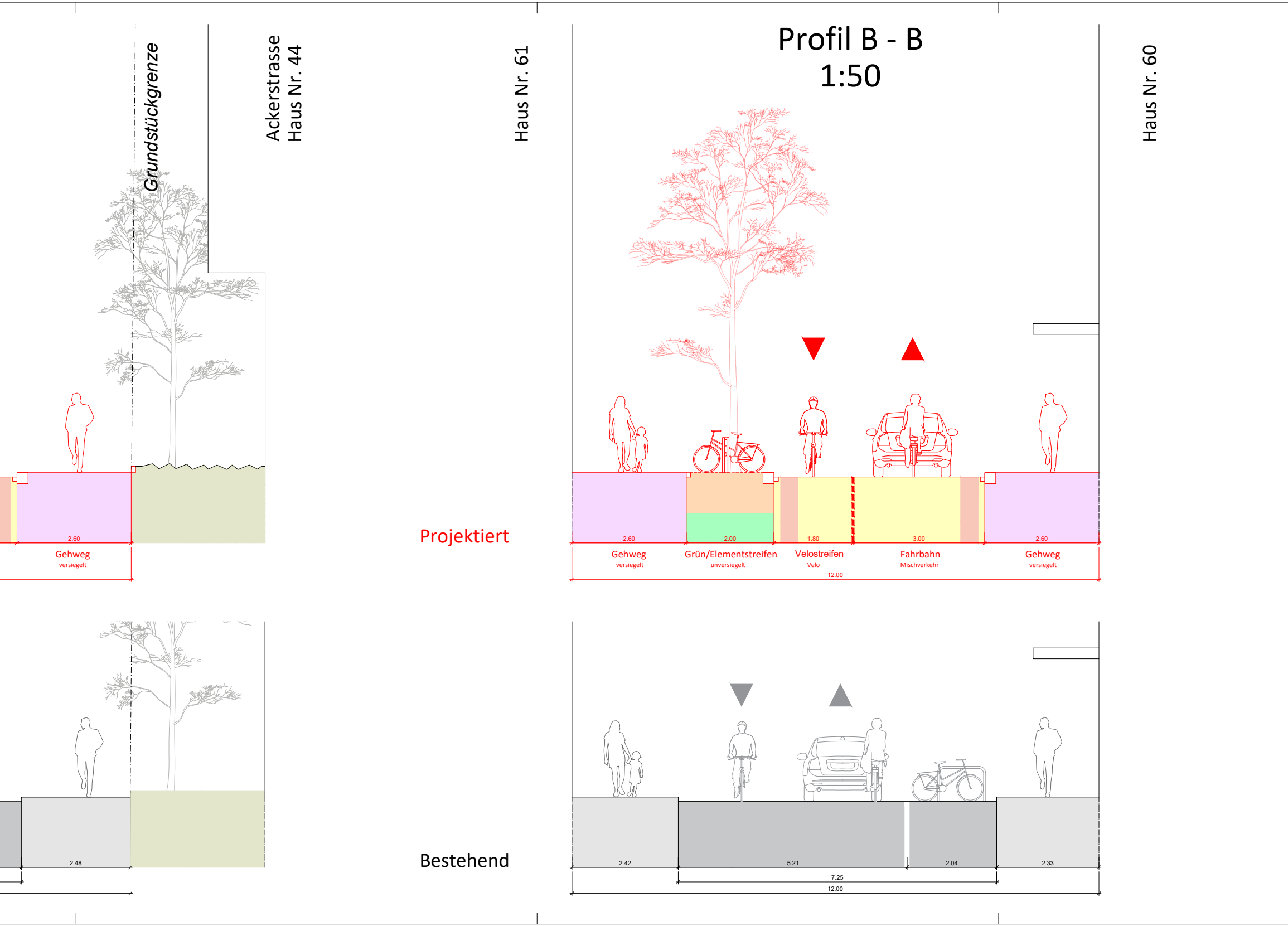
Grundstückgrenze
Ackerstrasse
Haus Nr. 44
Haus Nr. 61
Haus Nr. 60
Projektiert
2.60
Gehweg
versiegelt
2.60
Gehweg
versiegelt
2.00
Grün/Elementstreifen
unversiegelt
1.80
Velostreifen
Velo
3.00
Fahrbahn
Mischverkehr
2.60
Gehweg
versiegelt
12.00
Bestehend
2.48
2.42
5.21
2.04
2.33
7.25
12.00

Profil C - C
1:50

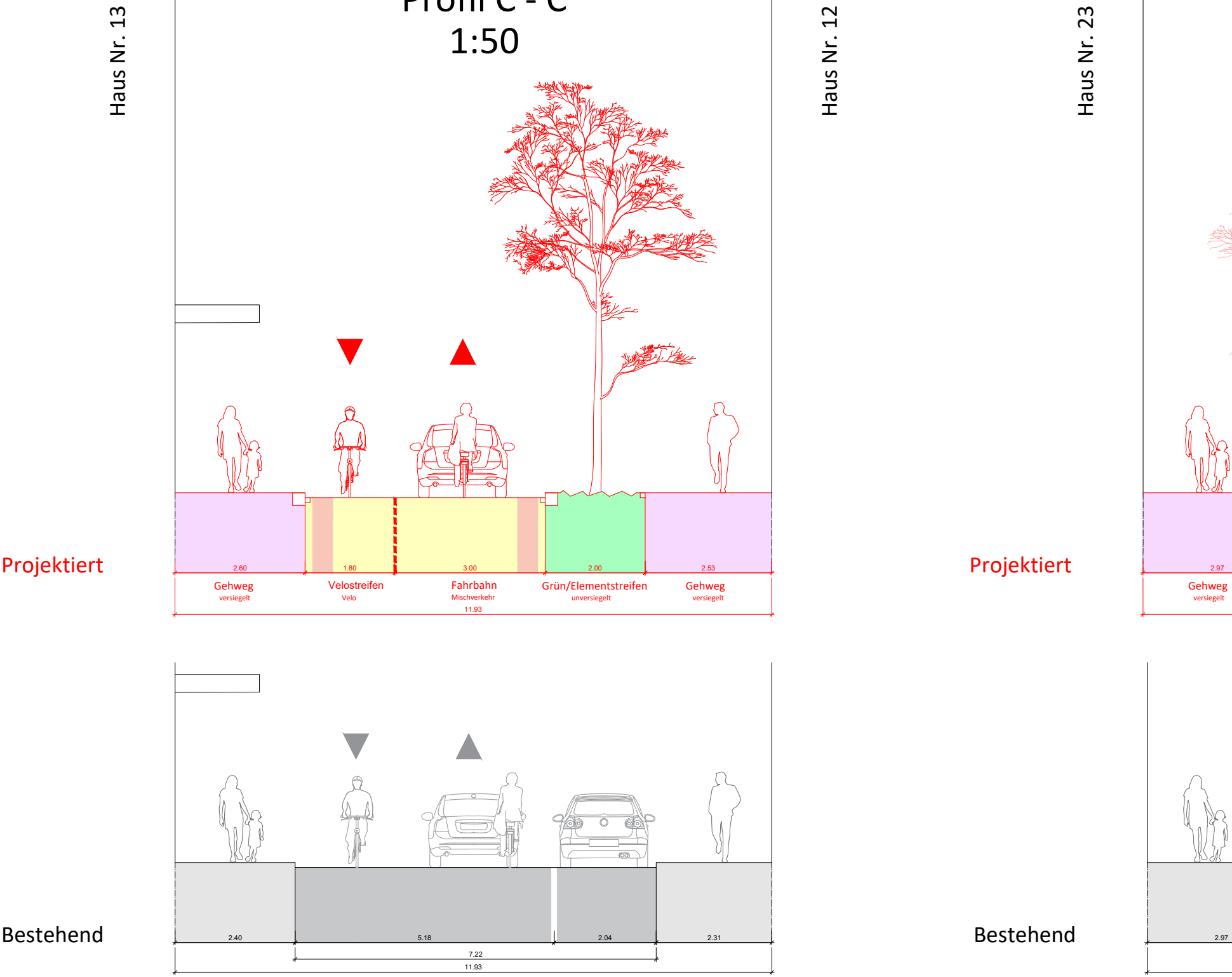
Haus Nr. 13
Haus Nr. 12
Haus Nr. 23
Projektiert
2.60
1.80
3.00
2.00
2.53
Gehweg
versiegelt
Velostreifen
Velo
Fahrbahn
Mischverkehr
11.93
Grün/Elementstreifen
unversiegelt
Gehweg
versiegelt
Projektiert
2.97
Gehweg
versiegelt
Bestehend
2.40
5.18
2.04
2.31
7.22
11.93
Bestehend
2.97

Profil D - D
1:50

Haus Nr. 24

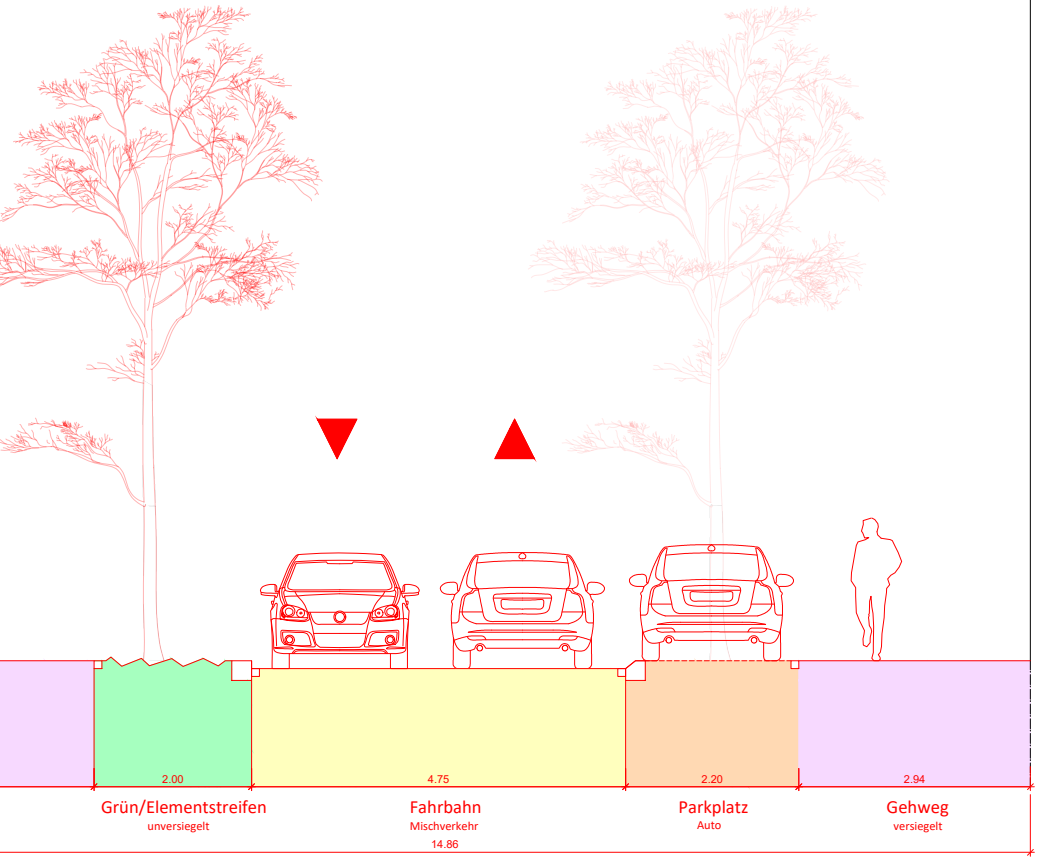
2.00
4.75
2.20
2.94
Grün/Elementstreifen
unversiegelt
Fahrbahn
Mischverkehr
14.86
Parkplatz
Auto
Gehweg
versiegelt

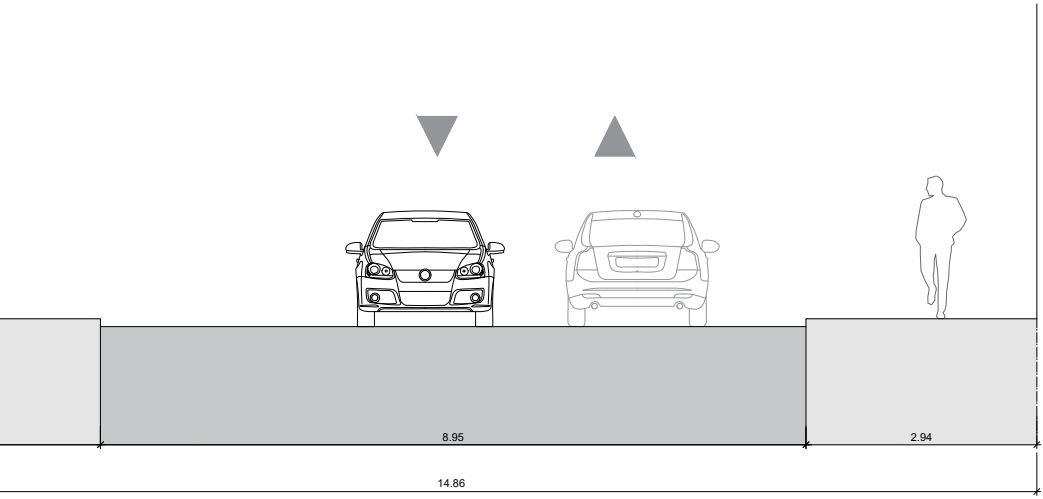
8.95
2.94
14.86