Stadt Zürich
Tiefbauamt

Vorstudie

Ottenbergstrasse, Nordstrasse
Kürbergstrasse bis Lehenstrasse

Nordstrasse 385 bis Nordstrasse 344

Auflageplan gemäss § 13 StrG

Situation 1:200

Projektiert durch

SÜSS UND PARTNER AG

Süss und Partner AG
Minervastrasse 23
CH-8032 Zürich
+41 44 440 00 80
www.suess-ag.ch

Ausfertigung für

Bearb. / Gepr. DL / Sü	Datum 04.08.2026	Format 30/252	TAZ Bau - Nr. 18032	Plan - Nr. 18032/ 022
TAZ Projektleitung MAN	Änderungen .	Dateipfad	CAD\ Ottenbergstrasse\ Auflageplan §13	

Von Direktorin genehmigt, TAZ- Projektleitung :

Macioschek
Andreas

Digital signiert von Macioschek Andreas
DN: cn=Macioschek Andreas, email=Andreas.Macioschek@zuerich.ch
Datum: 2026.08.24 08:59:45 +02'00'

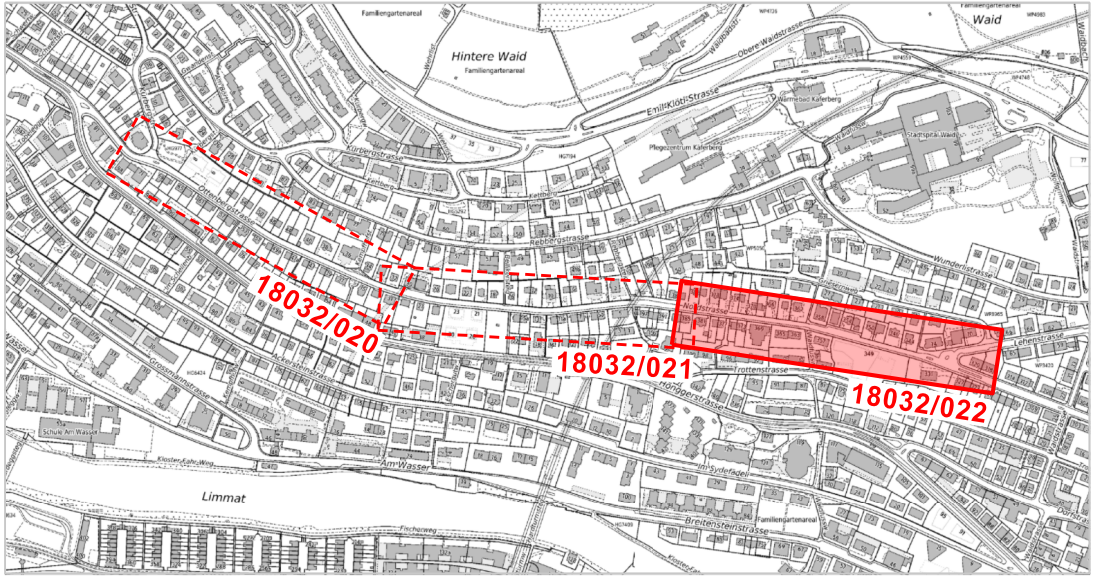
Hintere Waid
Waid
Emil-Klöti-Strasse
Obere Waidstrasse
Kürbergstrasse
Rebbergstrasse
Nordstrasse
Lehenstrasse
Wunderlistrasse
Ottenbergstrasse
Trottenstrasse
Hönggerstrasse
Am Wasser
Limmat
Breitensteinstrasse
18032/020
18032/021
18032/022

Legende	*Bestehend*	Projektiert
Strassenflächen		🟨
Fussgängerflächen		🟪
Pflästerung	▨	
Sickerfähige Oberfläche		▨
Beton		🟥
Gebäude	🟦	
Grünflächen / Rabatten		🟩
Baum / Baumkranz	⊙ ⊙	⊙ ⊙
Mauern, Treppen	▥ ⊔	▥ ⊔
öffentliche Beleuchtung (ö.B.)	⊗ ⊗ •—⊗	⊗ ⊗ •—⊗
Inselschutzpfosten (IP)	✷	✷
Verkehrsreglungsanlage (VRA)	▲	▲
Private Zu- + Wegfahrt	► ◄ ►	► ◄ ►
Hauseingang	△ HEG	△ HEG
Verkehrstafel / Zentrale Parkuhr	○ VKT ▫ ZPU	○ VKT ▫ ZPU
Grenzpunkte / Grenzlinien	○—○—○	○—○—○
Randstein	—	—
Randsteinabsenkungen	≡	≡
Bundstein	- - - - - - - -	- - - - - - - -
Belagsgrenze		- - - - - - - -
Markierungen:		
Fussgängerstreifen	☰	☰
kein Vortritt	▽▽▽▽▽▽▽▽▽▽	▽▽▽▽▽▽▽▽▽▽
Parkplätze öffentlich (P) Parkplätze privat (PP)	P P P P P P PP PP PP	P P P P P P PP PP PP
Bushaltestelle	BUS ╱╲╱╲ BUS	╲╱╲╱╲╱
Taktil-visuelle Markierung	≡	≡
Güterumschlag		✕

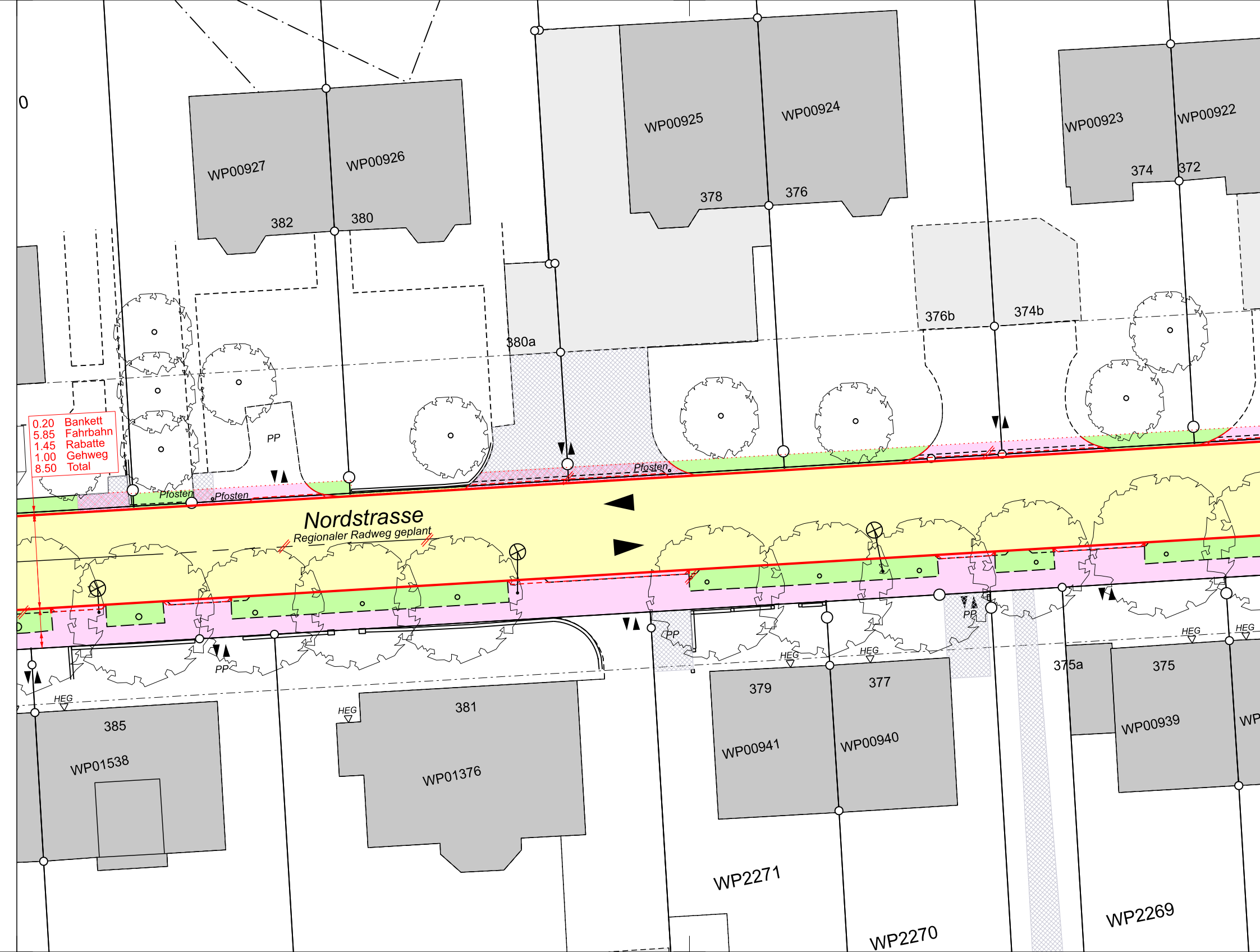
0
WP00927
382
WP00926
380
WP00925
378
WP00924
376
WP00923
374
WP00922
372
380a
376b
374b
0.20 Bankett
5.85 Fahrbahn
1.45 Rabatte
1.00 Gehweg
8.50 Total
PP
Pfosten
Pfosten
Pfosten
Nordstrasse
Regionaler Radweg geplant
PP
PP
PP
HEG
HEG
HEG
HEG
HEG
HEG
385
WP01538
381
WP01376
379
WP00941
377
WP00940
375a
375
WP00939
WP
WP2271
WP2270
WP2269

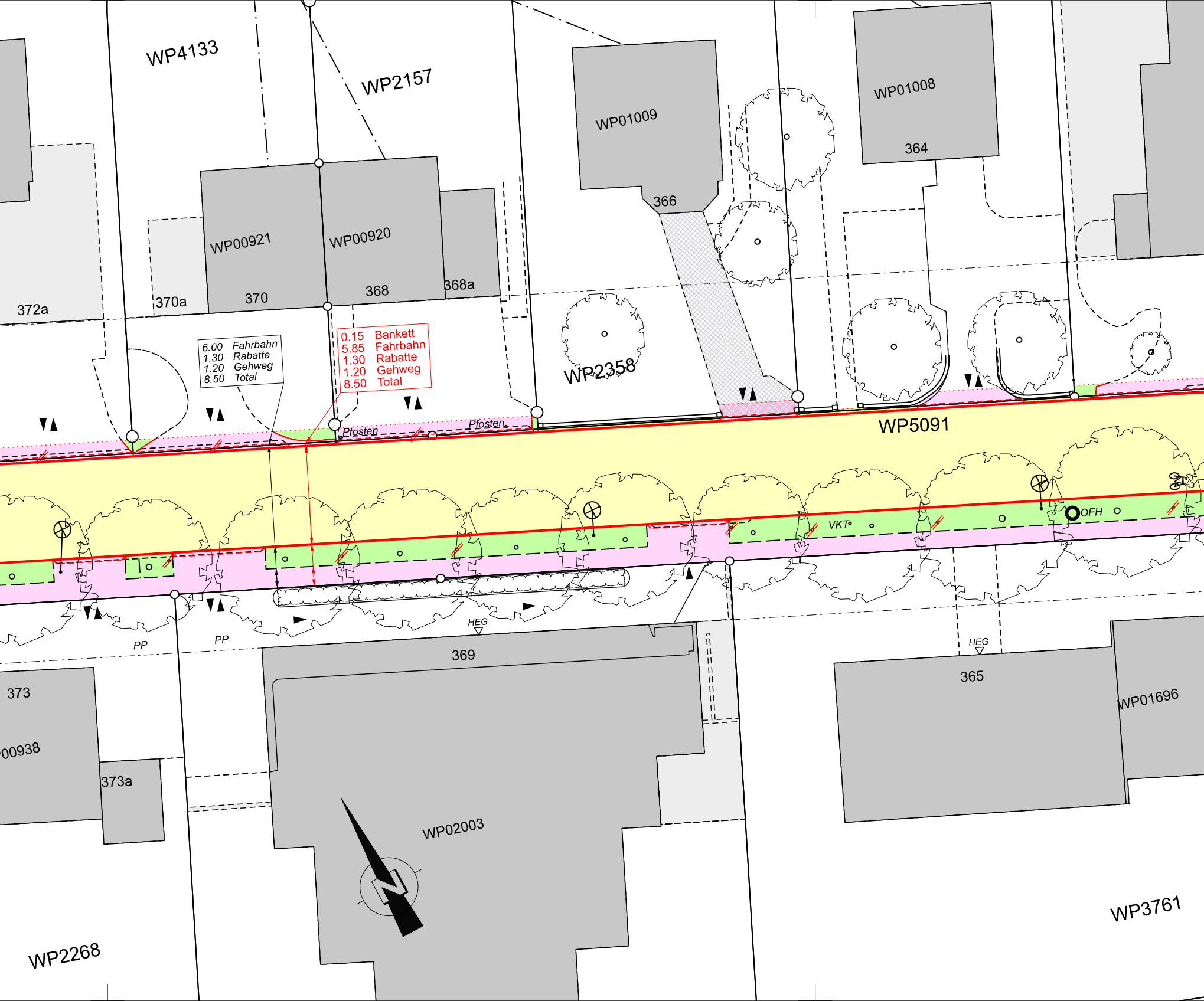
WP4133
WP2157
WP01009
WP01008
364
366
WP00921
WP00920
372a
370a
370
368
368a
6.00 Fahrbahn
1.30 Rabatte
1.20 Gehweg
8.50 Total
0.15 Bankett
5.85 Fahrbahn
1.30 Rabatte
1.20 Gehweg
8.50 Total
WP2358
Pfosten
Pfosten
WP5091
VKT
OFH
HEG
PP
PP
HEG
369
365
373
00938
373a
WP01696
WP02003
WP3761
WP2268

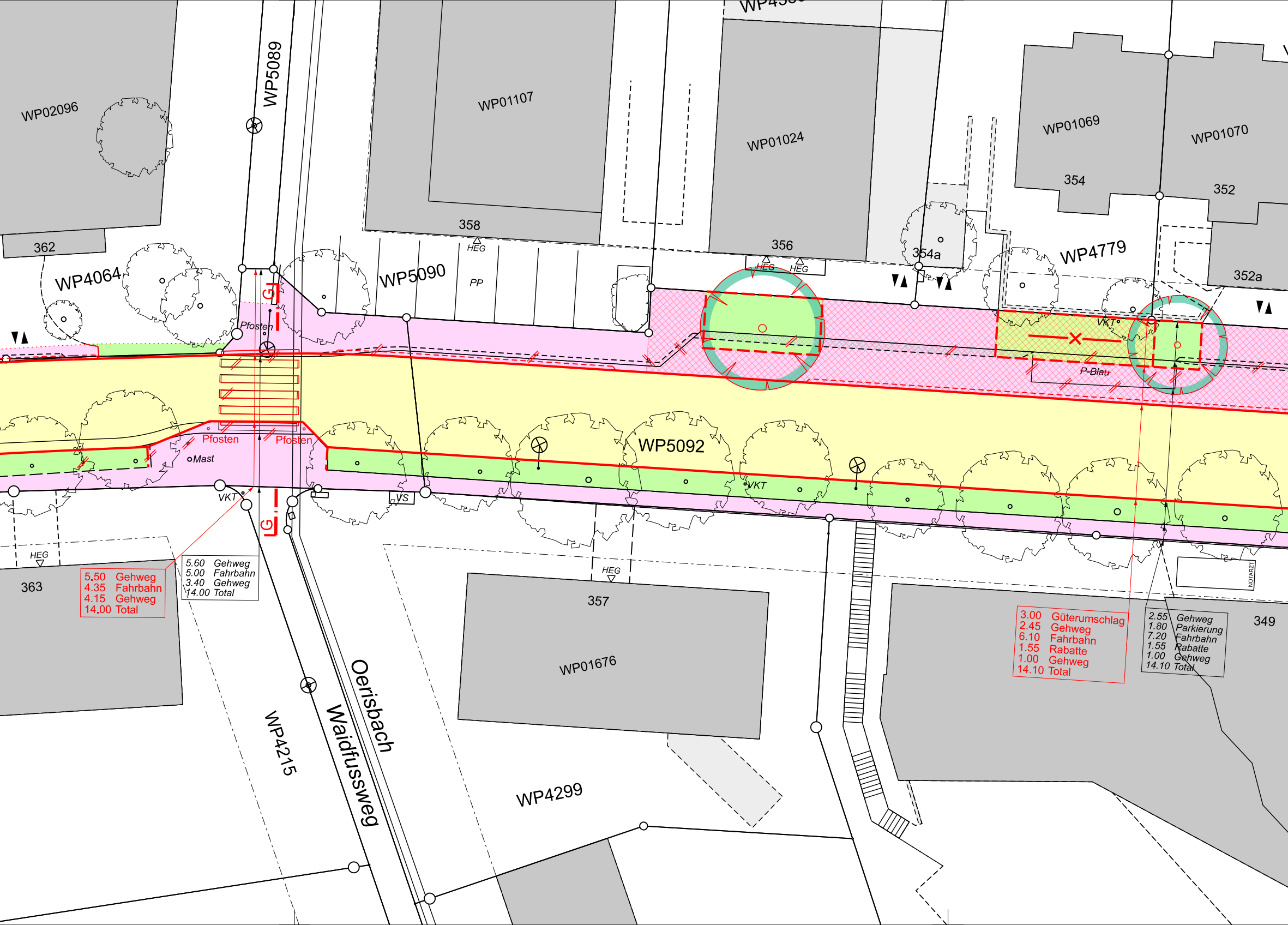
WP02096
362
WP4064
WP5089
WP01107
358
HEG
PP
WP5090
WP01024
356
HEG
HEG
354a
WP01069
354
WP01070
352
WP4779
352a
Pfosten
G
VKT
P-Blau
Pfosten
Pfosten
Mast
WP5092
VKT
VKT
VS
G
HEG
363
5.50 Gehweg
4.35 Fahrbahn
4.15 Gehweg
14.00 Total
5.60 Gehweg
5.00 Fahrbahn
3.40 Gehweg
14.00 Total
HEG
357
WP01676
3.00 Güterumschlag
2.45 Gehweg
6.10 Fahrbahn
1.55 Rabatte
1.00 Gehweg
14.10 Total
2.55 Gehweg
1.80 Parkierung
7.20 Fahrbahn
1.55 Rabatte
1.00 Gehweg
14.10 Total
NOTARZT
349
Oerisbach
Waidfussweg
WP4215
WP4299

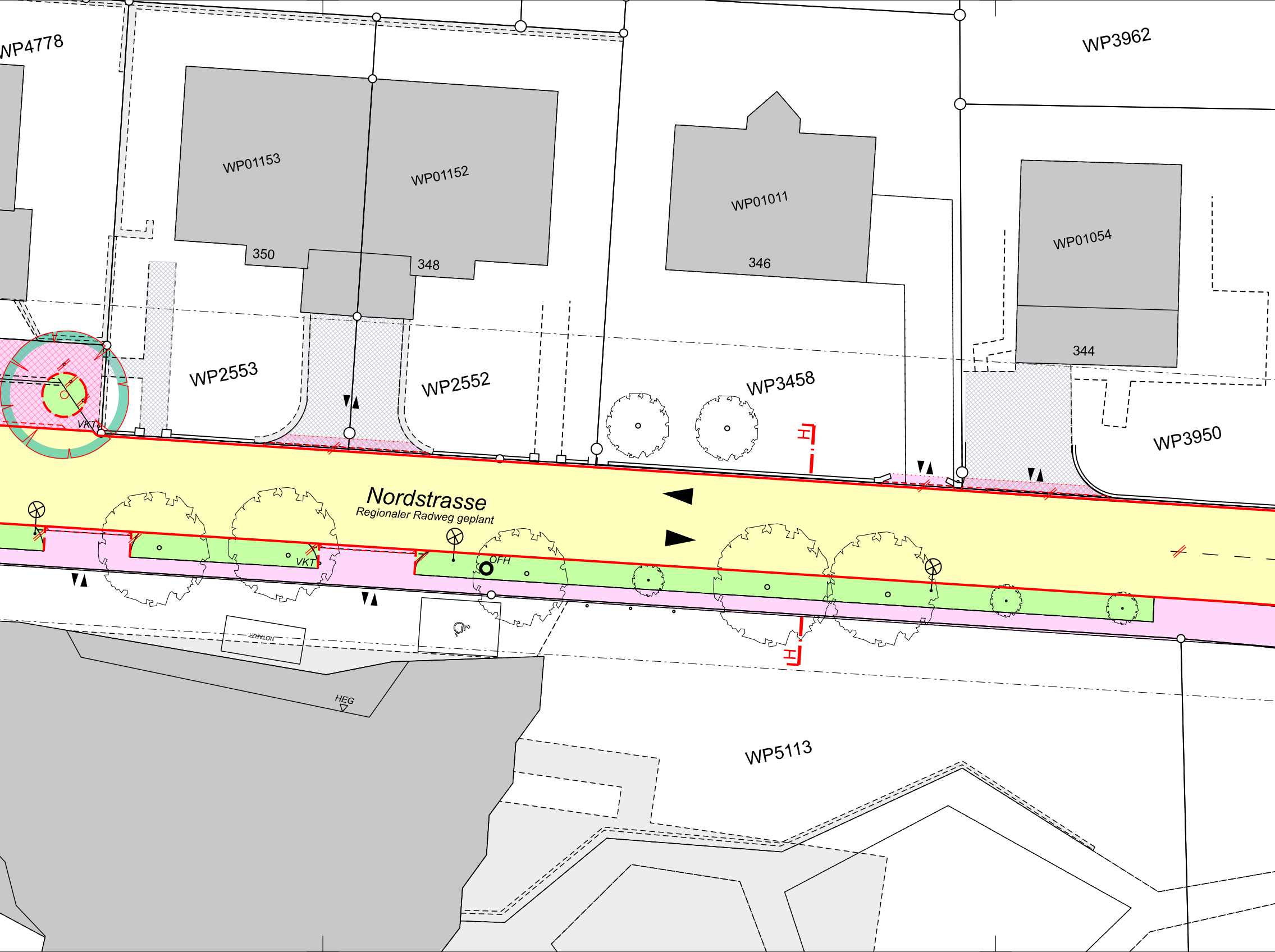
WP4778
WP3962
WP01153
WP01152
WP01011
WP01054
350
348
346
344
WP2553
WP2552
WP3458
WP3950
VKT
H
Nordstrasse
Regionaler Radweg geplant
VKT
OFH
NOTARZT
HEG
H
WP5113

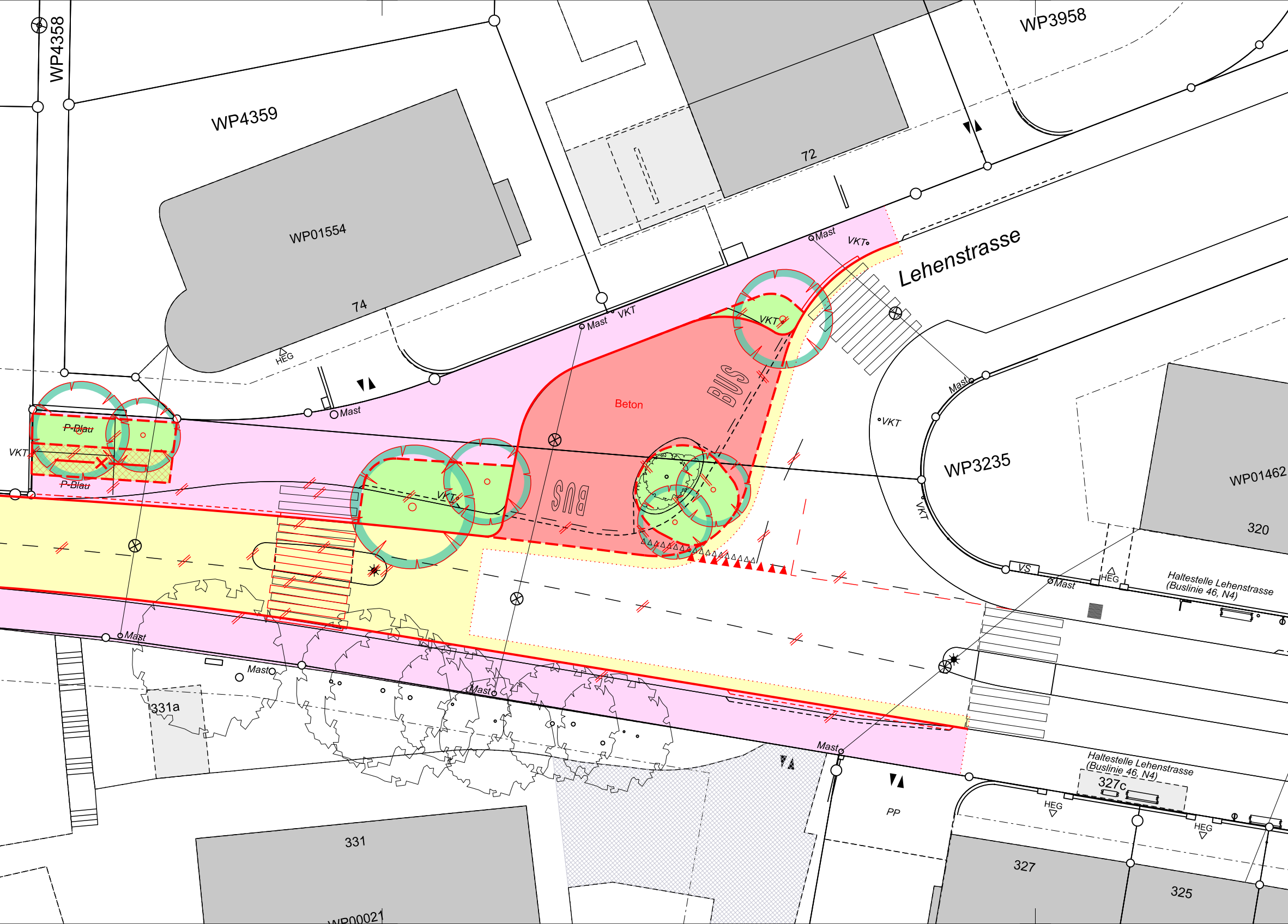
WP4358
WP4359
WP01554
74
72
WP3958
Lehenstrasse
Mast
VKT
HEG
P-Blau
Beton
BUS
WP3235
WP01462
320
VS
Haltestelle Lehenstrasse (Buslinie 46, N4)
331a
331
WP00021
PP
327c
327
325

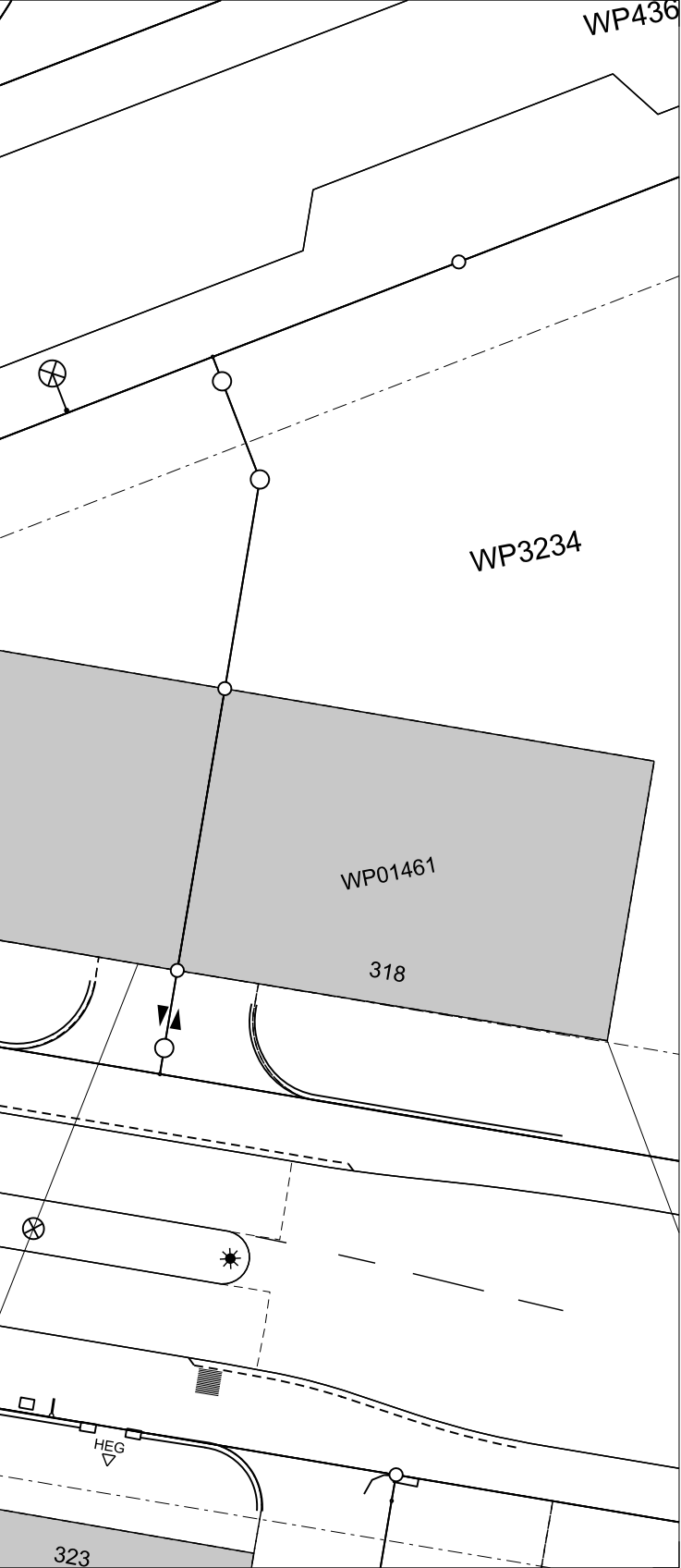
WP436
WP3234
WP01461
318
HEG
323