Stadt Zürich
Tiefbauamt

Vorstudie

Ottenbergstrasse, Nordstrasse
Kürbergstrasse bis Lehenstrasse

Kürbergstrasse bis Ottenbergstrasse 31

Auflageplan gemäss § 13 StrG

Situation 1:200

Projektiert durch

Süss und Partner AG
Minervastrasse 23
CH-8032 Zürich
+41 44 440 00 80
www.suess-ag.ch

Ausfertigung für

Bearb. / Gepr. DL / Sü	Datum 04.08.2026	Format 30/252	TAZ Bau - Nr. 18032	Plan - Nr. 18032/ 020
TAZ Projektleitung MAN	Änderungen .	Dateipfad CAD\ Ottenbergstrasse\ Auflageplan §13		

Von Direktorin genehmigt, TAZ- Projektleitung : Macioschek Andreas

Digital signiert von Macioschek Andreas
DN: cn=Macioschek Andreas, email=Andreas.Macioschek@zuerich.ch
Datum: 2026.08.24 08:55:59 +02'00'

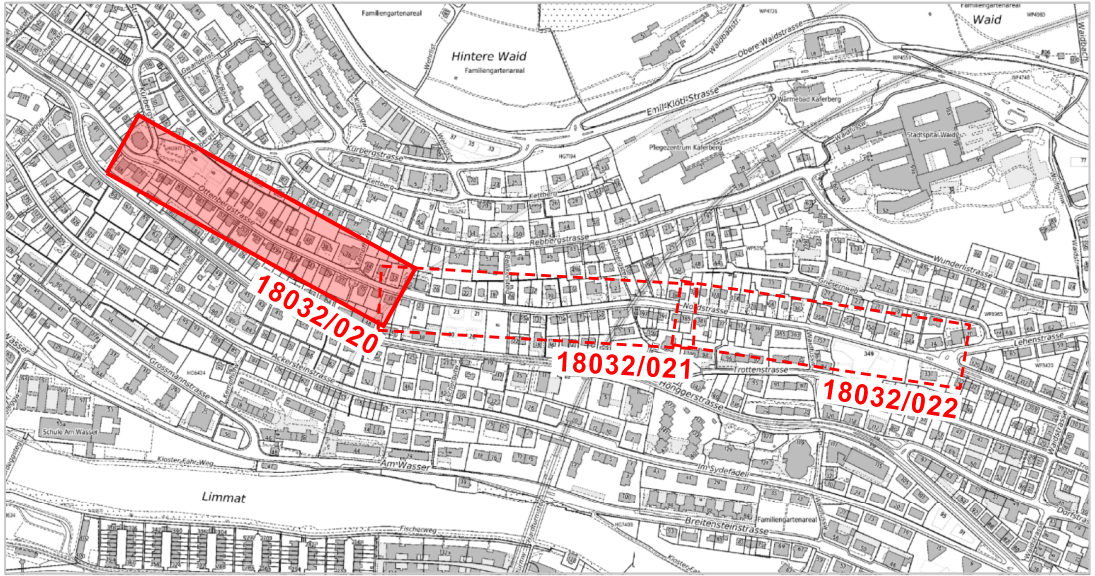
Hintere Waid
Waid
Emil-Klöti-Strasse
Kürbergstrasse
Rebbergstrasse
Nordstrasse
Ottenbergstrasse
Lehenstrasse
Hönggerstrasse
Limmat
18032/020
18032/021
18032/022

Legende	Bestehend	Projektiert
Strassenflächen		🟨
Fussgängerflächen		🟪
Pflästerung	▨	
Sickerfähige Oberfläche		▨
Beton		🟥
Gebäude	🟦	
Grünflächen / Rabatten		🟩
Baum / Baumkranz	◌ ◌	◌ ◌
Mauern, Treppen		
öffentliche Beleuchtung (ö.B.)	⊗ ⊗ •—⊗	⊗ ⊗ •—⊗
Inselschutzpfosten (IP)	✷	✷
Verkehrsreglungsanlage (VRA)	▲	▲
Private Zu- + Wegfahrt	► ◄►	► ◄►
Hauseingang	△ HEG	△ HEG
Verkehrstafel / Zentrale Parkuhr	○ VKT □ ZPU	○ VKT □ ZPU
Grenzpunkte / Grenzlinien		
Randstein	—	—
Randsteinabsenkungen		
Bundstein	- - - - -	- - - - -
Belagsgrenze		- - - - -
Markierungen:		
Fussgängerstreifen	☰	☰
kein Vortritt	▽▽▽▽▽▽▽▽▽▽	▽▽▽▽▽▽▽▽▽▽
Parkplätze öffentlich (P) Parkplätze privat (PP)	P P P P PP PP PP	P P P P PP PP PP
Bushaltestelle		
Taktil-visuelle Markierung	☰	☰
Güterumschlag		✕

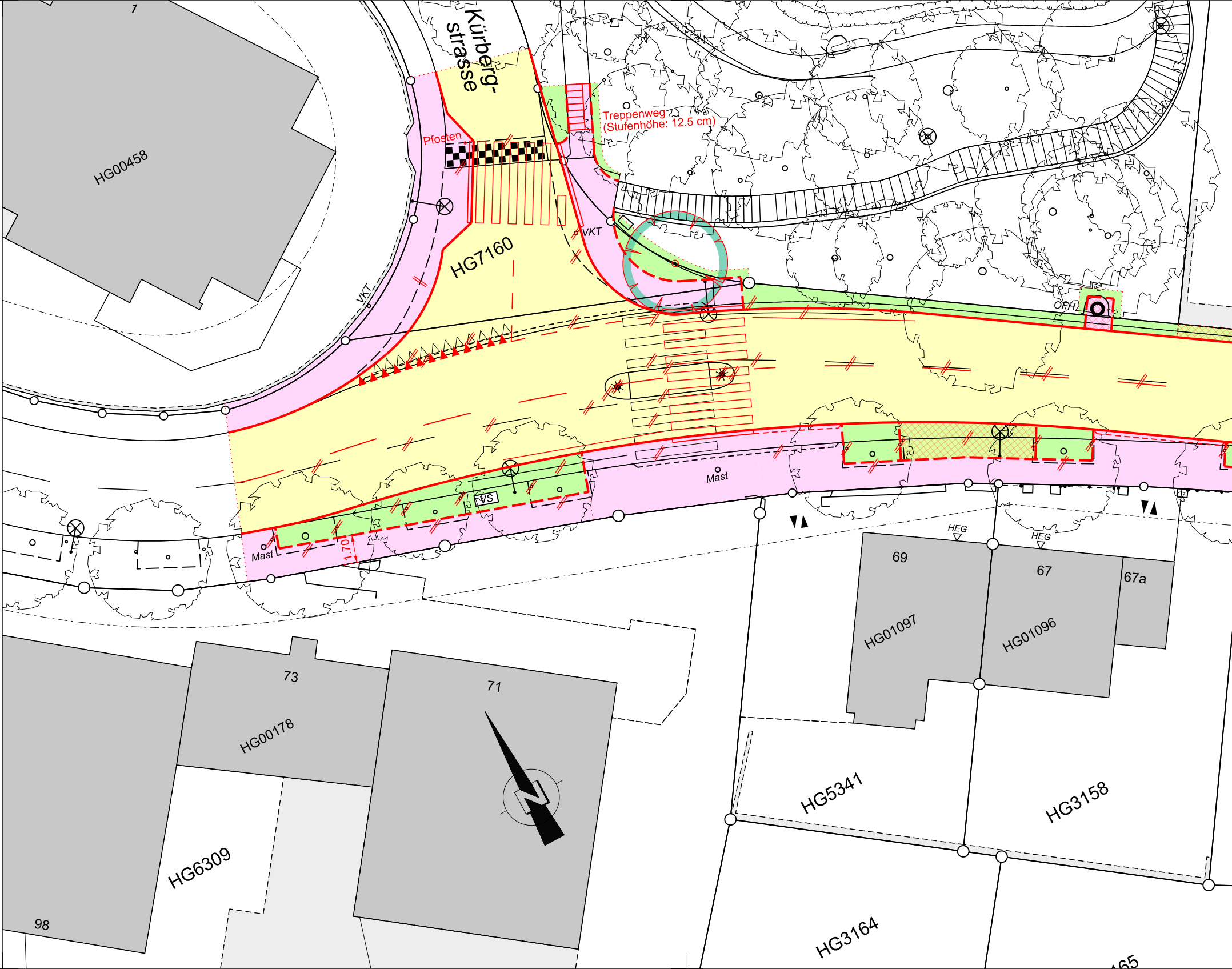
7
Kürberg-
strasse
Treppenweg
(Stufenhöhe: 12.5 cm)
Pfosten
HG00458
VKT
HG7160
VKT
OFH
Mast
VS
1.70
Mast
HEG
HEG
69
67
67a
HG01097
HG01096
73
71
HG00178
HG6309
98
HG5341
HG3158
HG3164
65

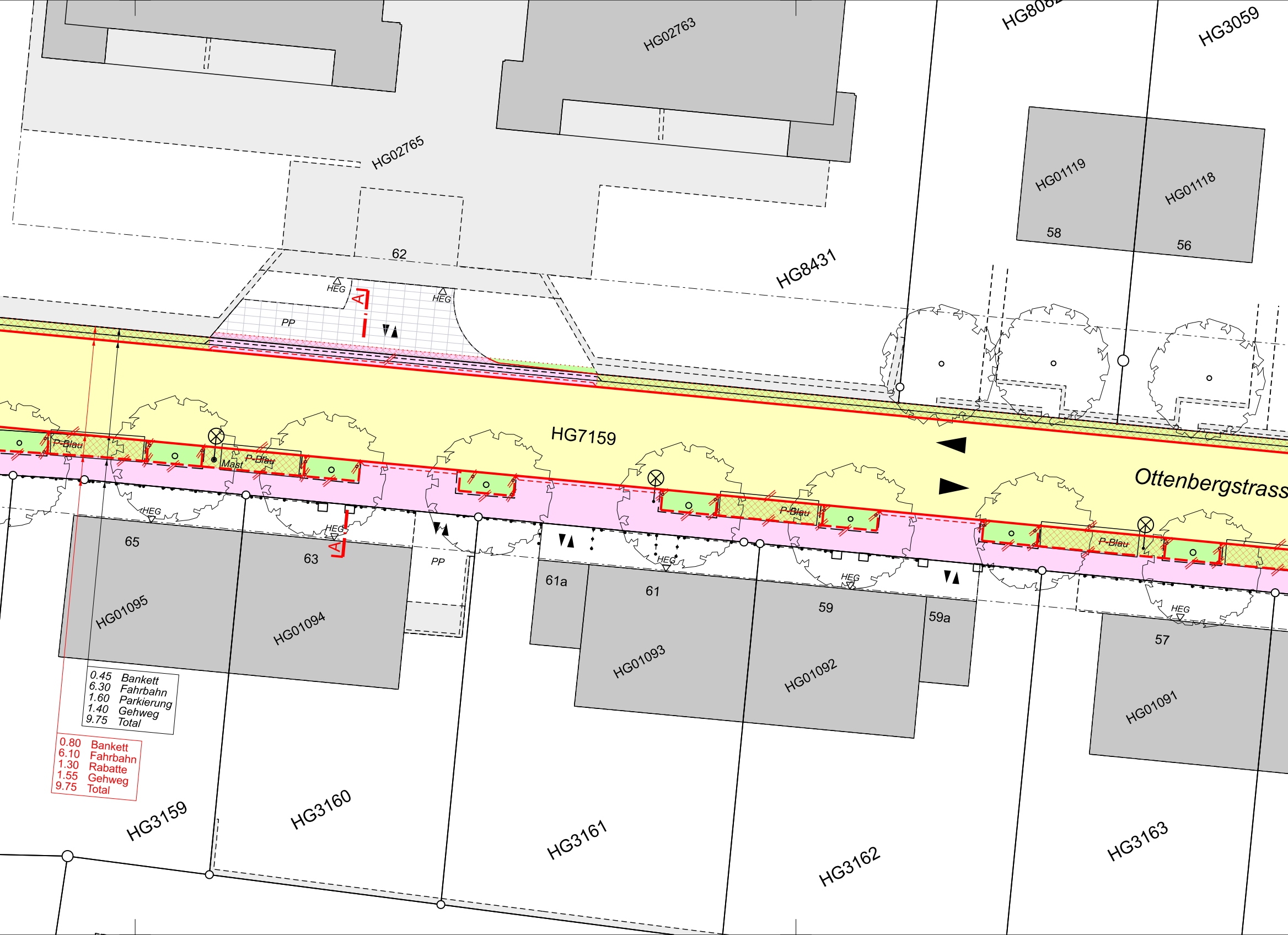
HG02763
HG808
HG3059
HG02765
HG01119
HG01118
58
56
62
HG8431
HEG
HEG
PP
A
HG7159
Ottenbergstrass
P-Blau
Mast
P-Blau
P-Blau
P-Blau
HEG
HEG
A
65
63
PP
61a
61
59
59a
HEG
HEG
HEG
57
HG01095
HG01094
HG01093
HG01092
HG01091
0.45 Bankett
6.30 Fahrbahn
1.60 Parkierung
1.40 Gehweg
9.75 Total
0.80 Bankett
6.10 Fahrbahn
1.30 Rabatte
1.55 Gehweg
9.75 Total
HG3159
HG3160
HG3161
HG3162
HG3163

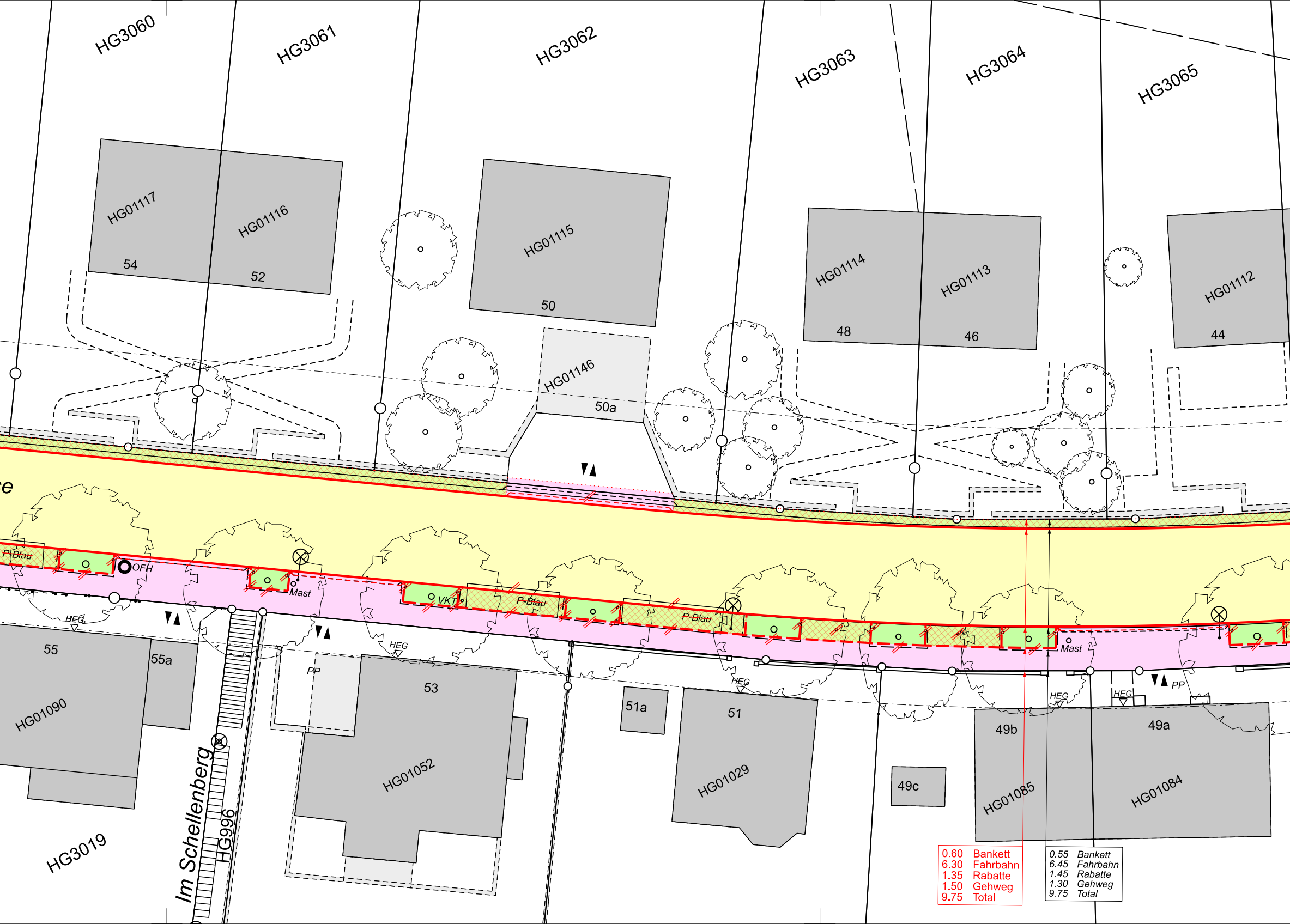
HG3060
HG3061
HG3062
HG3063
HG3064
HG3065
HG01117
HG01116
54
52
HG01115
50
HG01114
HG01113
48
46
HG01112
44
HG01146
50a
re
P-Blau
OFH
Mast
VKT
P-Blau
P-Blau
Mast
HEG
HEG
HEG
HEG
HEG
PP
PP
55
55a
HG01090
53
HG01052
51a
51
HG01029
49b
49a
49c
HG01085
HG01084
HG3019
Im Schellenberg
HG996
0.60 Bankett
6.30 Fahrbahn
1.35 Rabatte
1.50 Gehweg
9.75 Total
0.55 Bankett
6.45 Fahrbahn
1.45 Rabatte
1.30 Gehweg
9.75 Total

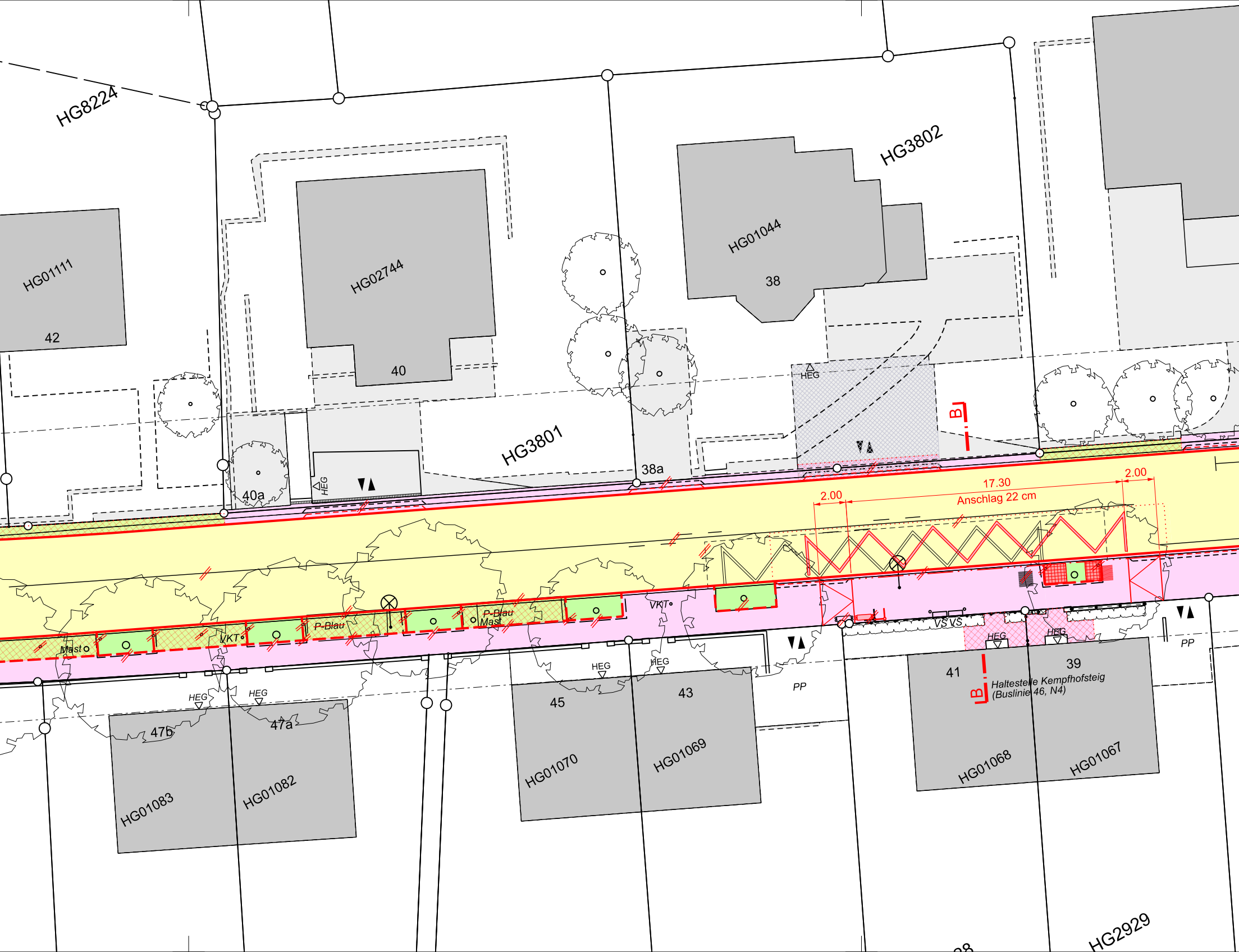
HG8224
HG3802
HG01111
42
HG02744
40
HG01044
38
HEG
B
HG3801
38a
40a
HEG
2.00
17.30
Anschlag 22 cm
2.00
VKT
Mast
VKT
P-Blau
P-Blau
Mast
VKT
VS VS
HEG
HEG
PP
41
39
B
Haltestelle Kempfhofsteig
(Buslinie 46, N4)
HEG
HEG
45
43
PP
HEG
HEG
47b
47a
HG01083
HG01082
HG01070
HG01069
HG01068
HG01067
HG2929

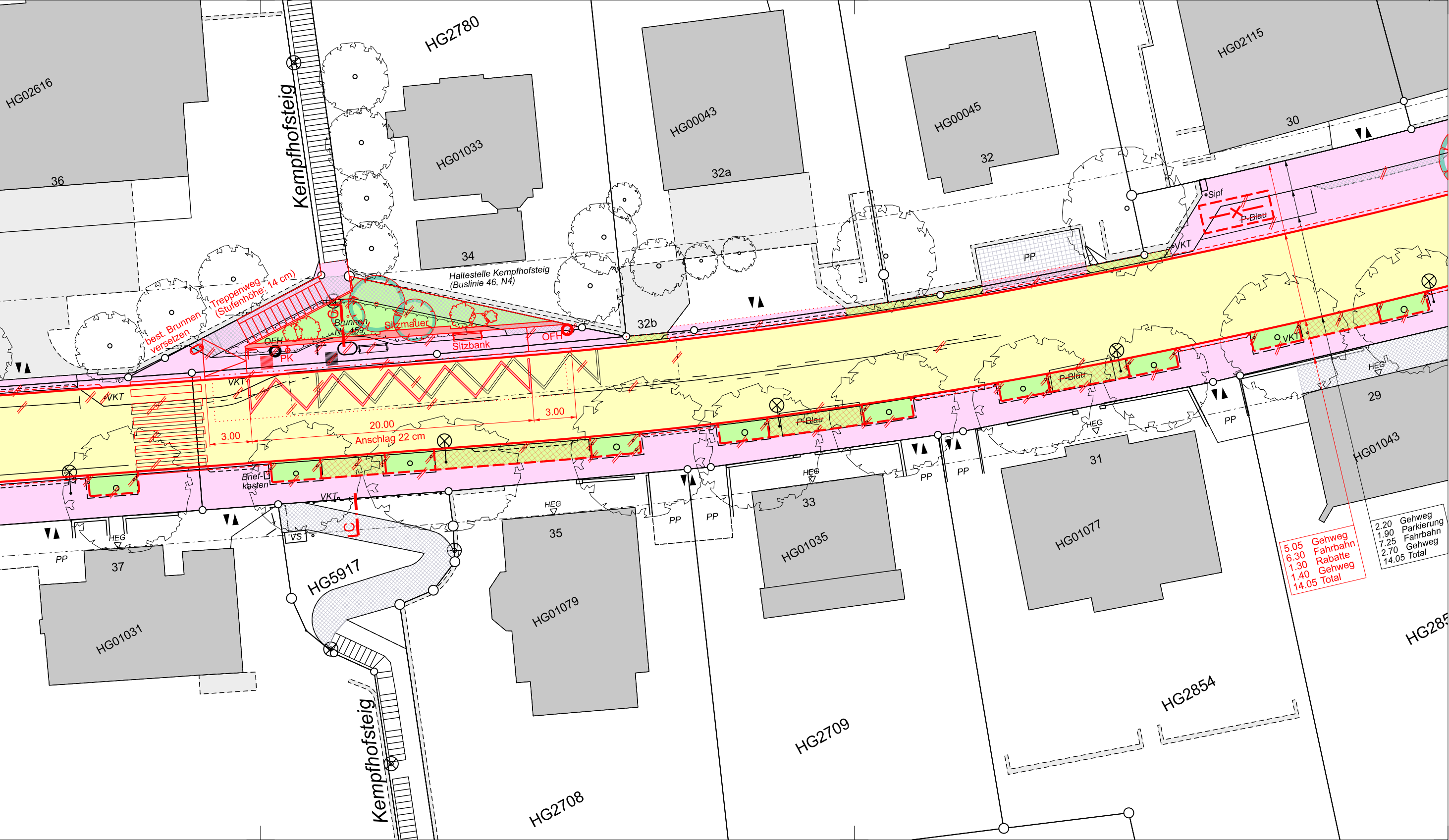
HG02616
36
Kempfhofsteig
HG2780
HG01033
34
HG00043
32a
HG00045
32
HG02115
30
Haltestelle Kempfhofsteig
(Buslinie 46, N4)
Treppenweg
(Stufenhöhe: 14 cm)
best. Brunnen
versetzen
Brunnen
Nr. 459
Sitzmauer
Sitzbank
OFH
OFH
PK
VKT
VKT
VKT
VKT
VKT
32b
Sipf
P-Blau
P-Blau
P-Blau
PP
3.00
20.00
3.00
Anschlag 22 cm
Brief-
kasten
VS
HEG
HEG
HEG
HEG
HEG
PP
PP
PP
PP
PP
PP
37
35
33
31
29
HG01031
HG5917
HG01079
HG01035
HG01077
HG01043
HG2708
HG2709
HG2854
HG285
Kempfhofsteig

5.05	Gehweg
6.30	Fahrbahn
1.30	Rabatte
1.40	Gehweg
14.05	Total

2.20	Gehweg
1.90	Parkierung
7.25	Fahrbahn
2.70	Gehweg
14.05	Total