Stadt Zürich
Tiefbauamt

Vorprojekt

Zollikerstrasse

Münchsteig bis Zollikerstrasse 175 inkl. Querstrassen

Abschnitt Zollikerstrasse – Südstrasse

Auflageplan gemäss §13 StrG

Situation 1:200

Projektiert durch Rombo GmbH Geroldstrasse 31 8005 Zürich info@rombo.ch	Ausfertigung für

Bearb. / Gepr. alu / eco	Datum 01.06.2026	Format 147 x 29.7	TAZ Bau - Nr. 20912	Plan - Nr. 20912-41
TAZ Projektleitung tazalg	Änderungen	Dateipfad 0204_ Zollikerstrasse 20912 / 03 Produkte / PDF / 260601_Planauflage§13		

Von Direktorin genehmigt, TAZ Projektleitung: Glamsch Alexander

Digital signiert von Glamsch Alexander
DN: cn=Glamsch Alexander
Datum: 2026.06.09 11:17:37 +02'00'

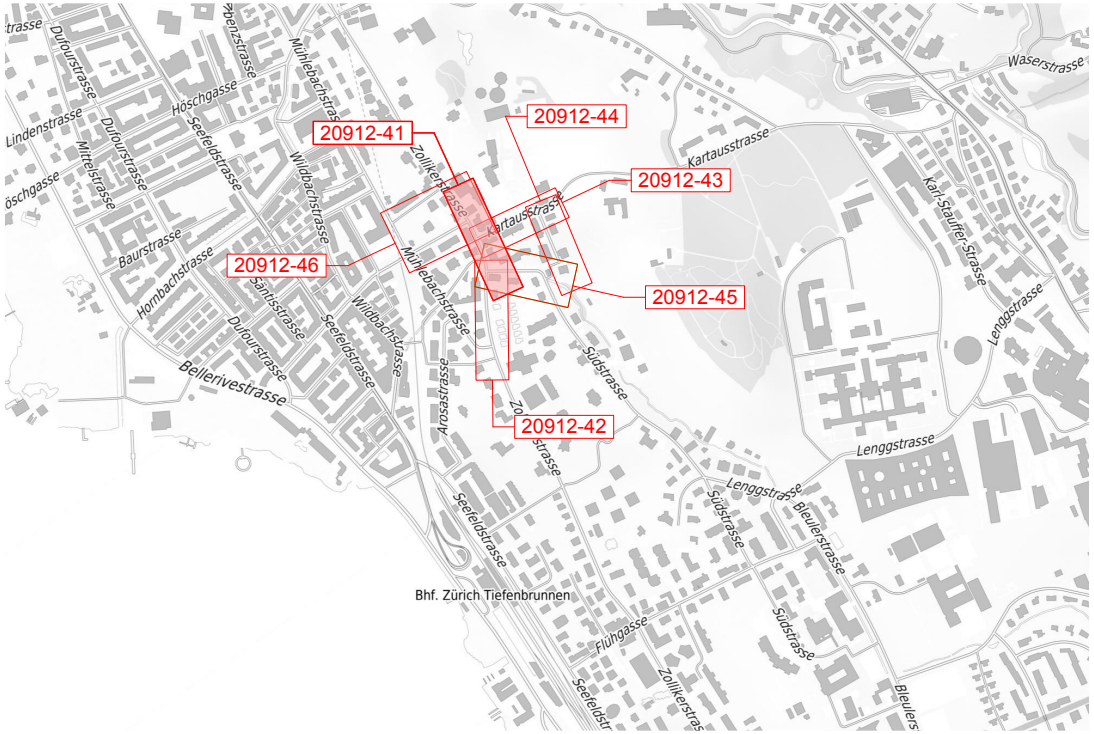
20912-41
20912-44
20912-43
20912-46
20912-45
20912-42
Zollikerstrasse
Kartausstrasse
Mühlebachstrasse
Wildbachstrasse
Dufourstrasse
Seefeldstrasse
Höschgasse
Lindenstrasse
Mittelstrasse
Baurstrasse
Hornbachstrasse
Säntisstrasse
Bellerivestrasse
Arosastrasse
Südstrasse
Wasserstrasse
Karl-Stauffer-Strasse
Lenggstrasse
Bleulerstrasse
Flühgasse
Bhf. Zürich Tiefenbrunnen

Legende	Bestehend	Projektiert
Gebäude	▭	
Fussgängerfläche	▭	🟪
Radweg		🟪
Strassenfläche	▭	🟨
Grünfläche	▭	🟩
Pflästerung	▨	▨
Parkplätze öffentlich, Güterumschlagplatz, Taxistandplatz, Behindertenparkplatz , Veloabstellplatz		🟧
Belagsgrenze		┈┈┈
Randstein	───	───
Bundstein	– – –	– – –
Randsteinabsenkungen	═══	═══
Belagsrampe		┴┴┴
Drittprojekt		───
Verkehrsreglungsanlage	▼ ▼	▼ ▼
Fahrrichtungen	► ⇉	► ⇉
Private Zu- & Ausfahrten / Hauseingang	▼ ▲ △ HEG	
Pfosten (Pf.) / Kettenpfosten	• Pf. •—•—•	• Pf. •—•—•
Hecke	☁	☁
Baum	○	○

Markierungen:		
Fussgängerstreifen	☰	☰
Kein Vortritt		▽ ▽ ▽ ▽ ▽ ▽ ▽ ▽
Längsmarkierung (Weiss / Gelb / Blau)	– – –	– – –
Taktil-visuelle Markierung		▥═▥
Parkplatz öffentlich (P blau / P weiss) Parkplatz privat (PP)	PP P weiss P weiss P blau	PP P weiss P weiss P blau
Farbliche Gestaltung von Strassenoberflächen (FGSO) auf Velovorzugsrouten	▬	▬

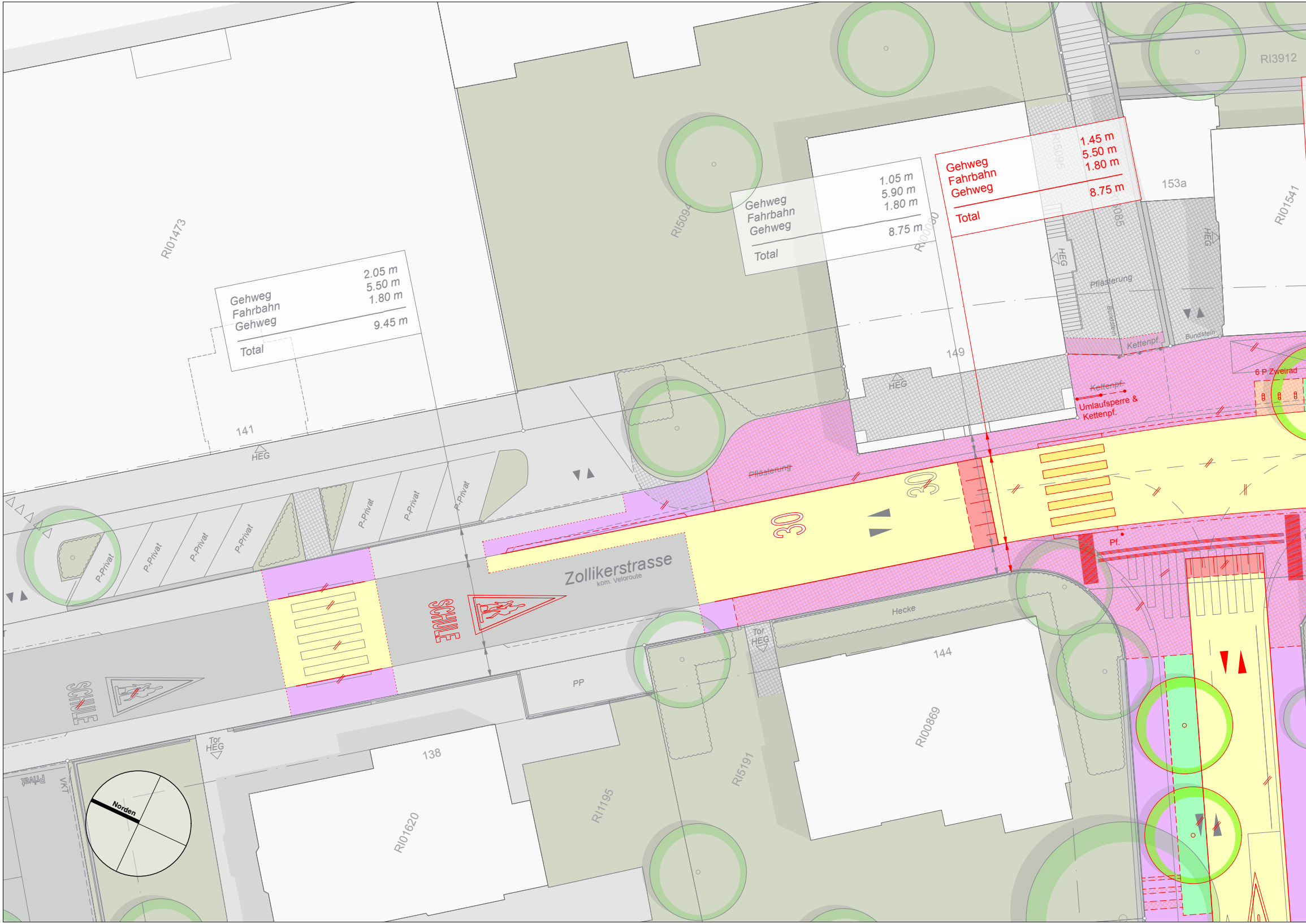
RI3912
RI01473
Gehweg 2.05 m
Fahrbahn 5.50 m
Gehweg 1.80 m
Total 9.45 m
Gehweg 1.05 m
Fahrbahn 5.90 m
Gehweg 1.80 m
Total 8.75 m
Gehweg 1.45 m
Fahrbahn 5.50 m
Gehweg 1.80 m
Total 8.75 m
RI5094
RI5095
153a
RI01541
HEG
Pflästerung
Bundstein
Kettenpf.
6 P Zweirad
~~Kettenpf.~~
Umlaufsperre & Kettenpf.
149
141
HEG
~~Pflästerung~~
30
30
P-Privat
P-Privat
P-Privat
P-Privat
P-Privat
P-Privat
P-Privat
P-Privat
Zollikerstrasse
kom. Veloroute
SCHULE
SCHULE
Pf.
Hecke
Tor HEG
144
PP
138
Tor HEG
Privat
VKT
Norden
RI00869
RI5191
RI1195
RI01620

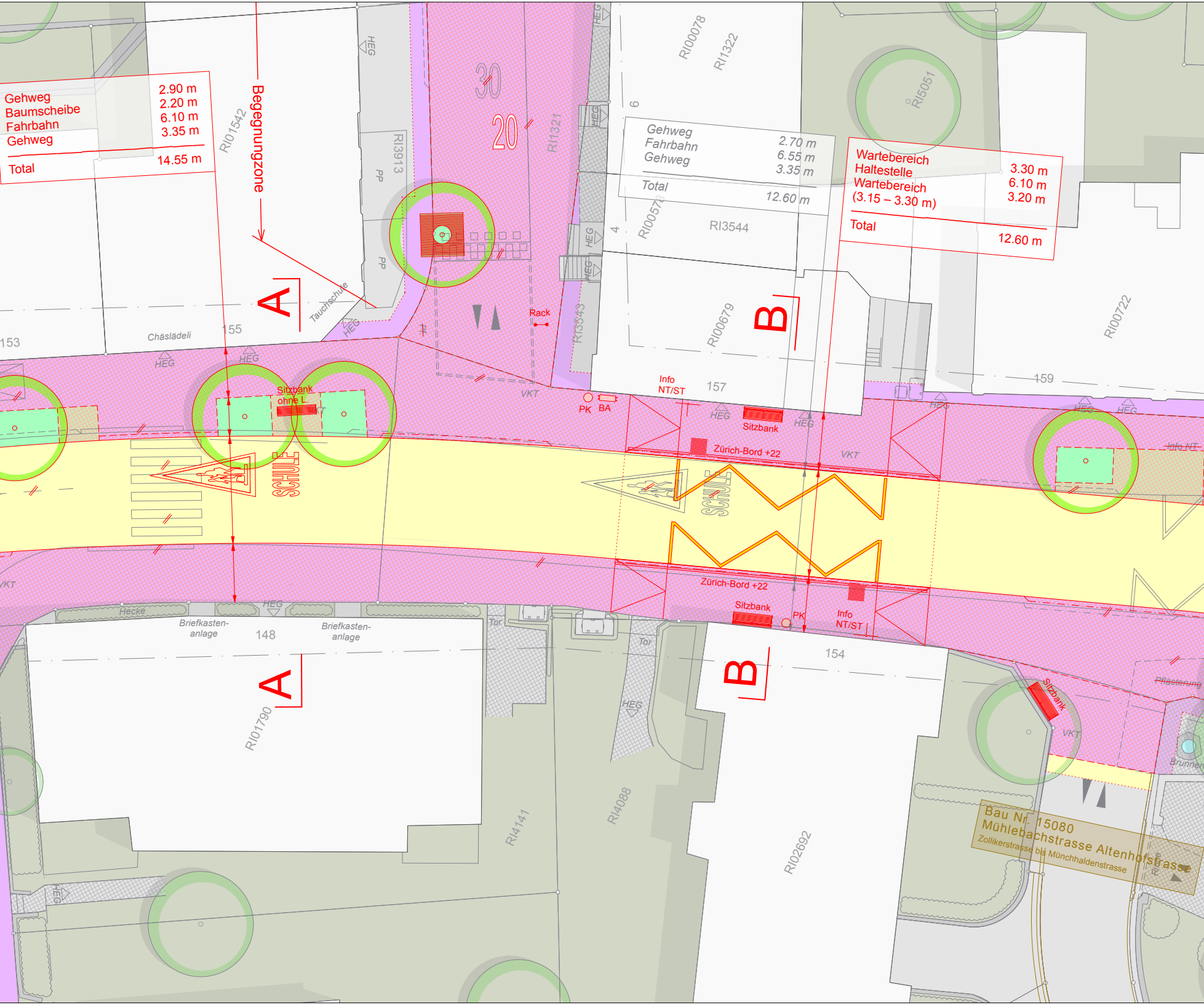
Gehweg
Baumscheibe
Fahrbahn
Gehweg
Total
2.90 m
2.20 m
6.10 m
3.35 m
14.55 m
Begegnungzone
Gehweg 2.70 m
Fahrbahn 6.55 m
Gehweg 3.35 m
Total 12.60 m
Wartebereich 3.30 m
Haltestelle 6.10 m
Wartebereich (3.15 – 3.30 m) 3.20 m
Total 12.60 m
30
20
A
A
B
B
RI01542
RI3913
RI1321
RI00078
RI1322
RI5051
RI3544
RI00578
RI3543
RI00679
RI00722
RI01790
RI4141
RI4088
RI02692
PP
PP
HEG
Tauchschule
Chäslädeli
153
155
157
159
148
154
6
4
Rack
Sitzbank ohne L.
SCHULE
SCHULE
PK
BA
Info NT/ST
Sitzbank
Zürich-Bord +22
VKT
Info NT
Hecke
Briefkastenanlage
Briefkastenanlage
Tor
Tor
Zürich-Bord +22
Sitzbank
PK
Info NT/ST
Sitzbank
Pflästerung
Brunnen
Bau Nr. 15080
Mühlebachstrasse Altenhofstrasse
Zollikerstrasse bis Münchhaldenstrasse

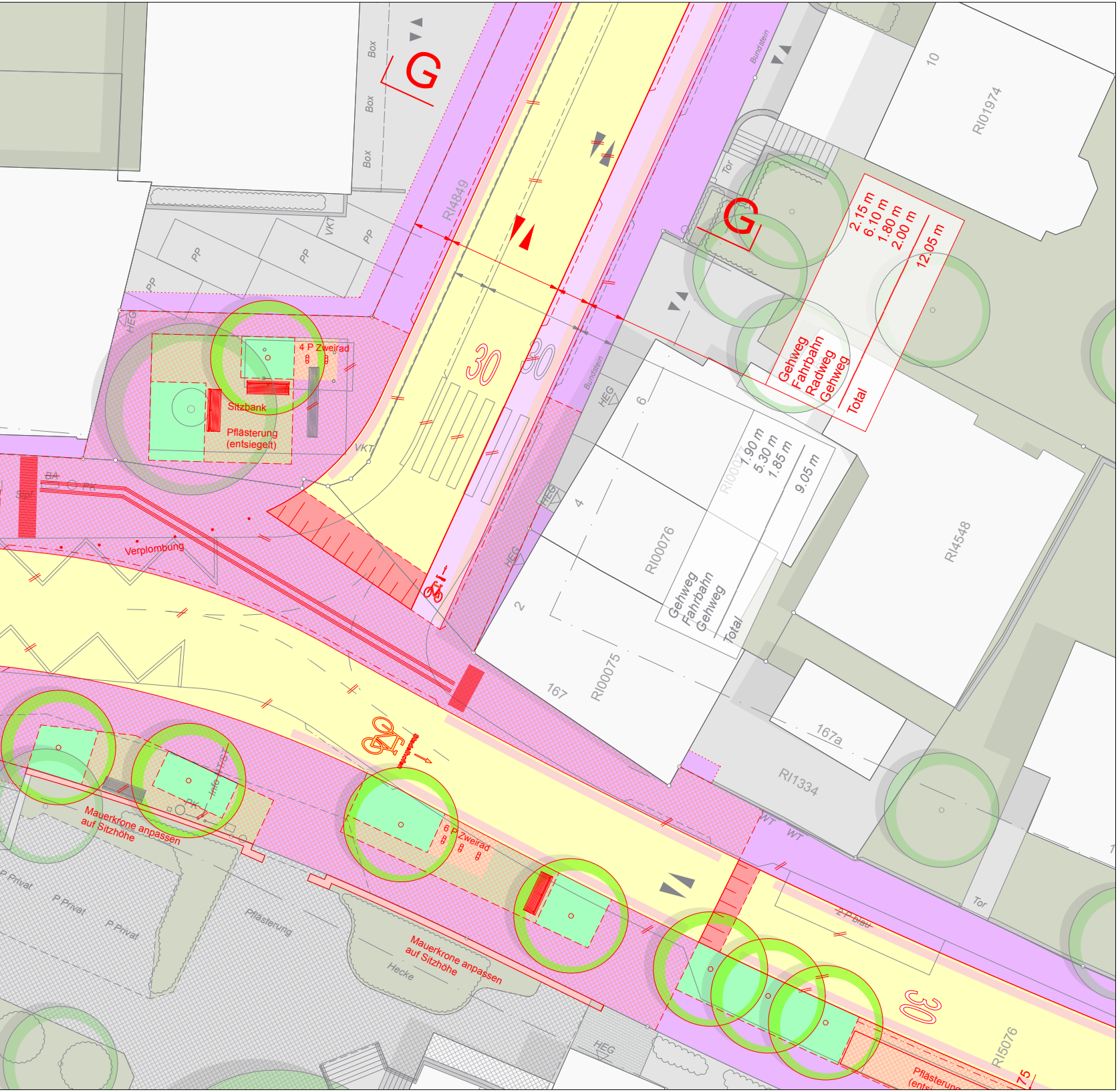
Box
Box
Box
G
G
RI4849
Bundstein
Tor
10
RI01974
2.15 m
6.10 m
1.80 m
2.00 m
12.05 m
Gehweg
Fahrbahn
Radweg
Gehweg
Total
PP
PP
PP
VKT
HEG
4 P Zweirad
Sitzbank
Pflästerung
(entsiegelt)
VKT
30
30
Bundstein
HEG
6
4
2
HEG
HEG
RI00076
1.90 m
5.30 m
1.85 m
9.05 m
Gehweg
Fahrbahn
Gehweg
Total
RI4548
BA
FK
Verplombung
167
RI00075
167a
RI1334
WT
WT
Info
RK
Mauerkrone anpassen
auf Sitzhöhe
6 P Zweirad
P Privat
P Privat
P Privat
Pflästerung
Mauerkrone anpassen
auf Sitzhöhe
Hecke
2 P blau
Tor
30
RI5076
HEG
Pflästerung
75