Stadt Zürich
Tiefbauamt

Vorprojekt

Klusplatz (Asyl-, Berg-, Witikonerstrasse)

Asylstrasse

Auflageplan gemäss § 13 StrG

Situation 1 : 200

Projektiert durch

EAG
Sumatrastrasse 22
8006 Zürich
Eichenberger AG
Bauingenieure und Planer

Ausfertigung für

Bearb. / Gepr.	Datum	Format	TAZ Bau - Nr.	Plan - Nr.
RMF / SW	13.11.2025	45 / 210	22077	22077-31-164

TAZ Projektleitung	Änderungen	Dateipfad
gla		S:\AUTOCAD\10000\16950\31_Vorprojekt\DWG\Auflagepläne\§13\16950-31-160-Sit-OB.dwg

Von Direktorin genehmigt, TAZ- Projektleitung : Gloor Marco

Digital signiert von Gloor Marco
DN: cn=Gloor Marco
Datum: 2025.11.17 10:21:05 +01'00'

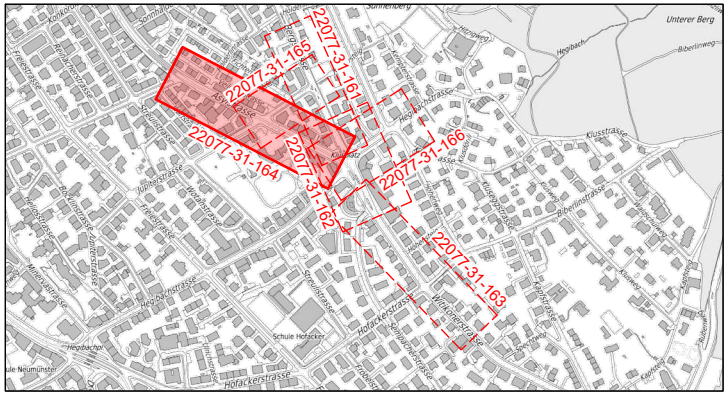
22077-31-165
22077-31-161
22077-31-164
22077-31-162
22077-31-166
22077-31-163
Sonnenberg
Unterer Berg
Hegibach
Biberlinweg
Klusstrasse
Biberlinstrasse
Witikonerstrasse
Hofackerstrasse
Schule Hofacker
Hegibachstrasse
Hegibachpl.

Legende	Bestehend	Projektiert
Strassenflächen		🟨
Fussgängerflächen		🟪
abgesetzter Radweg		🟪
Pflästerung, Chaussierung	▩	▩
Schotterrasen, Begrünter Belag	▦	▦
Grünflächen		🟩
VBZ - Anlagen		🟦
Baum / Baumkranz / Baumscheibe		
Mauern, Treppen		
Verkehrsregelungsanlage (VRA)		
Inselschutzpfosten (IP)		
Verkehrstafel	VKT ●	VKT ●
Absperrpfosten / Zaun	● ● ●—●—●	● ● ●—●—●
private Zu- + Wegfahrt	▼ ▲	
Hauszugang	△ HAS	
Fahrtrichtung	►	►
Grenzpunkte / Grenzlinien		
Randstein	——	——
Randsteinabsenkungen		
Belagsrampe		
Bundstein	– – – – – – – –	– – – – – – – –
Belagsgrenze		···················
Markierungen:		
Fussgängerstreifen	☰	☰
kein Vortritt	▽▽▽▽▽▽▽	▽▽▽▽▽▽▽
Fahrspur		
Parkplatz öffentlich (P-weiss/P-blau) Parkplatz privat (PP / P-Privat)	P P P P	P P P P
Velopiktogramm		
Taktil-visuelle Markierung		

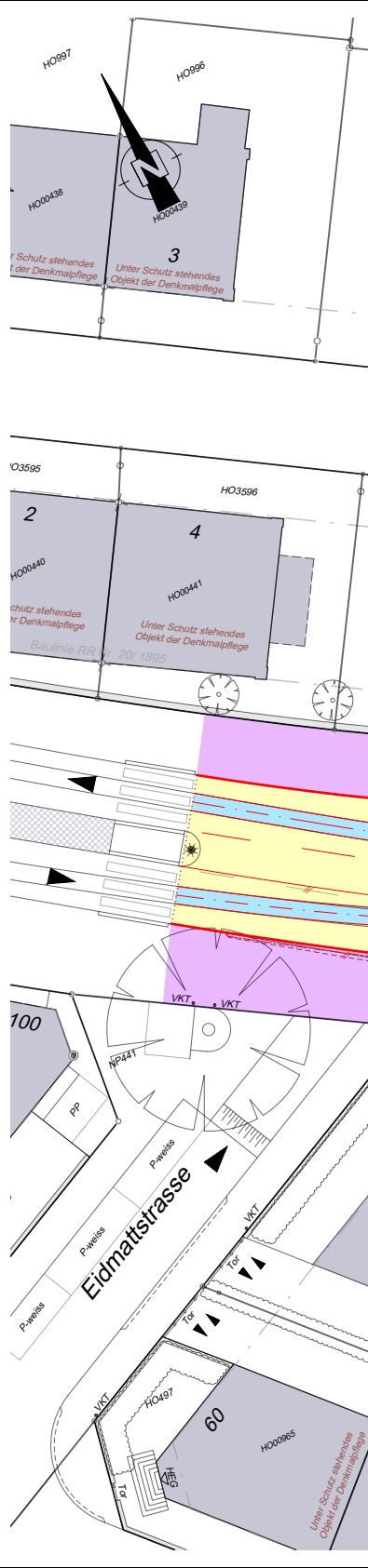
HO997
HO996
HO00438
HO00439
3
Unter Schutz stehendes Objekt der Denkmalpflege
HO3595
HO3596
2
4
HO00440
HO00441
Baulinie RR Nr. 20/ 1895
VKT
VKT
100
NP441
PP
P-weiss
P-weiss
P-weiss
Eidmattstrasse
VKT
Tor
Tor
VKT
HO497
60
HO00965
HEG
Tor

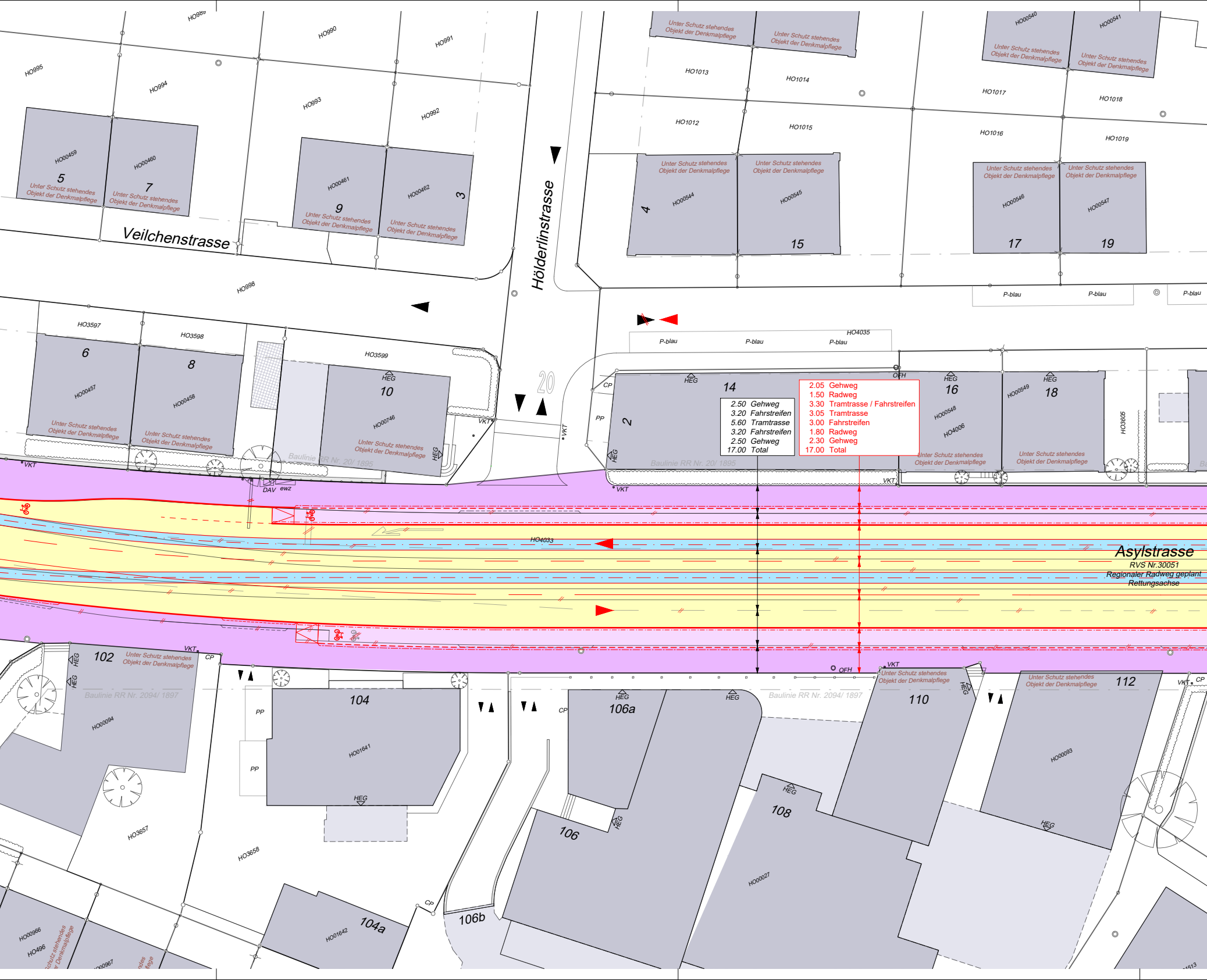

Asylstrasse
RVS Nr.30051
Regionaler Radweg geplant
Rettungsachse
Hölderlinstrasse
Veilchenstrasse
Unter Schutz stehendes Objekt der Denkmalpflege
Baulinie RR Nr. 20/ 1895
Baulinie RR Nr. 2094/ 1897
5
7
9
3
4
15
17
19
6
8
10
14
2
16
18
102
104
104a
106
106a
106b
108
110
112
20
HO989
HO990
HO991
HO995
HO994
HO993
HO992
HO998
HO1013
HO1014
HO1012
HO1015
HO1017
HO1018
HO1016
HO1019
HO3597
HO3598
HO3599
HO4035
HO4033
HO3605
HO3657
HO3658
HO496
HO00459
HO00460
HO00461
HO00462
HO00540
HO00541
HO00544
HO00545
HO00546
HO00547
HO00457
HO00458
HO00746
HO00548
HO00549
HO4006
HO00094
HO01641
HO01642
HO00027
HO00093
HO00966
HO00967
P-blau
HEG
VKT
CP
PP
OFH
DAV
ewz

2.50	Gehweg
3.20	Fahrstreifen
5.60	Tramtrasse
3.20	Fahrstreifen
2.50	Gehweg
17.00	Total

2.05	Gehweg
1.50	Radweg
3.30	Tramtrasse / Fahrstreifen
3.05	Tramtrasse
3.00	Fahrstreifen
1.80	Radweg
2.30	Gehweg
17.00	Total

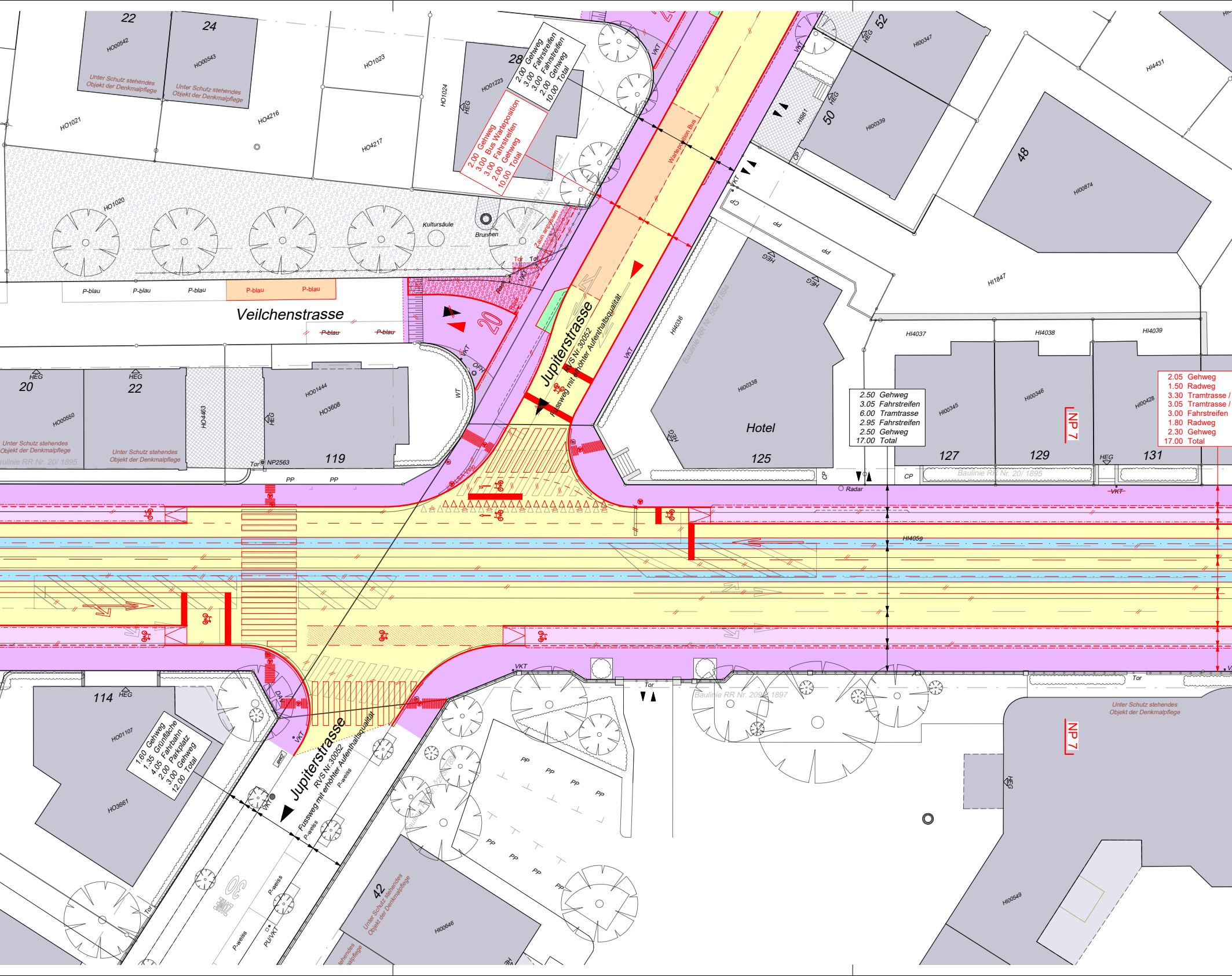
22
24
HO0542
HO0543
Unter Schutz stehendes Objekt der Denkmalpflege
Unter Schutz stehendes Objekt der Denkmalpflege
HO1021
HO4216
HO1023
HO4217
HO1024
HEG
HO1223
28
2.00 Gehweg
3.00 Fahrstreifen
3.00 Fahrstreifen
2.00 Gehweg
10.00 Total
2.00 Gehweg
3.00 Bus Warteposition
3.00 Fahrstreifen
2.00 Gehweg
10.00 Total
Warteposition Bus
HO1020
Kultursäule
Brunnen
Zaun anpassen
Tor
Tor
VKT
52
HEG
HI00347
HI4431
50
HI00339
HI981
48
HI00874
CP
PP
PP
HI1847
P-blau
P-blau
P-blau
P-blau
P-blau
Veilchenstrasse
~~P-blau~~
~~P-blau~~
20
Jupiterstrasse
RVS Nr.30052
Fussweg mit erhöhter Aufenthaltsqualität
HI4036
Baulinie RR Nr. 562/ 1884
HI0338
HEG
Hotel
125
HI4037
HI4038
HI4039
2.50 Gehweg
3.05 Fahrstreifen
6.00 Tramtrasse
2.95 Fahrstreifen
2.50 Gehweg
17.00 Total
HI00345
HI00346
HI00428
127
129
131
NP 7
2.05 Gehweg
1.50 Radweg
3.30 Tramtrasse /
3.05 Tramtrasse /
3.00 Fahrstreifen
1.80 Radweg
2.30 Gehweg
17.00 Total
Baulinie RR Nr. 20/ 1895
Radar
~~VKT~~
HI4059
20
HEG
HO00550
22
HEG
Unter Schutz stehendes Objekt der Denkmalpflege
Unter Schutz stehendes Objekt der Denkmalpflege
Baulinie RR Nr. 20/ 1895
HO4463
HEG
HO01444
HO3608
119
Tor
NP2563
PP
PP
WT
OFH
VKT
LSA Vmp
114
HEG
HO01107
1.60 Gehweg
1.35 Grünfläche
4.05 Fahrbahn
2.00 Parkplatz
3.00 Gehweg
12.00 Total
HO3661
Jupiterstrasse
RVS Nr.30052
Fussweg mit erhöhter Aufenthaltsqualität
VKT
P-weiss
P-weiss
P-weiss
P-weiss
PU/VKT
Tor
30
ZONE
42
Unter Schutz stehendes Objekt der Denkmalpflege
HI00646
VKT
Tor
Baulinie RR Nr. 209/ 1897
Tor
PP
PP
PP
PP
PP
PP
PP
PP
Unter Schutz stehendes Objekt der Denkmalpflege
NP 7
HEG
HI00549

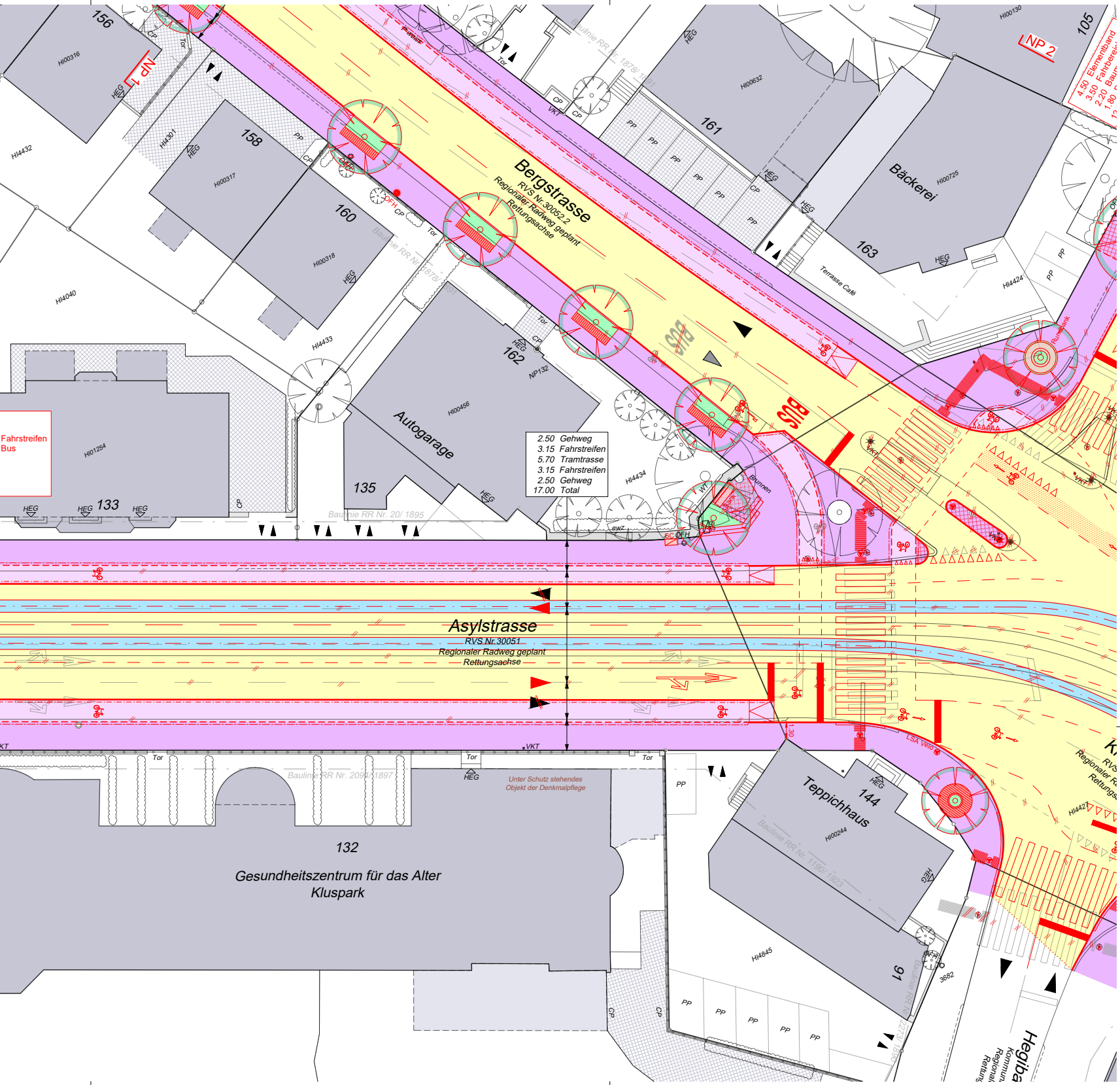
156
HI00316
NP 1
HEG
HI4432
HI4301
158
HI00317
PP
CP
160
HI00318
HI4040
HI4433
Tor
Baulinie RR Nr. 1878/ 1881
Bergstrasse
RVS Nr.30052.2
Regionaler Radweg geplant
Rettungsachse
OFH
VKT
161
HI00632
PP
105
HI00130
NP 2
4.50 Elementband
3.50 Fahrbereich
2.20 Baum
1.80
Bäckerei
HI00725
163
Terrasse Café
HI4424
Ruhebank
162
NP132
HI00456
Autogarage
135
HI01254
133
Fahrstreifen Bus
Baulinie RR Nr. 20/ 1895
BUS
HI4434
Brunnen
ewz
Asylstrasse
RVS Nr.30051
Regionaler Radweg geplant
Rettungsachse
LSA Velo
Baulinie RR Nr. 2094/ 1897
Unter Schutz stehendes Objekt der Denkmalpflege
132
Gesundheitszentrum für das Alter
Kluspark
Teppichhaus
144
HI00244
Baulinie RR Nr. 1190/ 1923
HI4845
91
3682
HI4427
Hegiba
Kommun.
Regional
Rettung

2.50	Gehweg
3.15	Fahrstreifen
5.70	Tramtrasse
3.15	Fahrstreifen
2.50	Gehweg
17.00	Total