

**Stadt Zürich Tiefbauamt**

**Vorprojekt**  
**Glattbrücke Winterthurerstrasse**

Ueberlandstrasse - Glattbrücke

**Auflageplan gemäss §13 StrG**

Situation 1 : 200, Schnitte 1:100/1:50

---

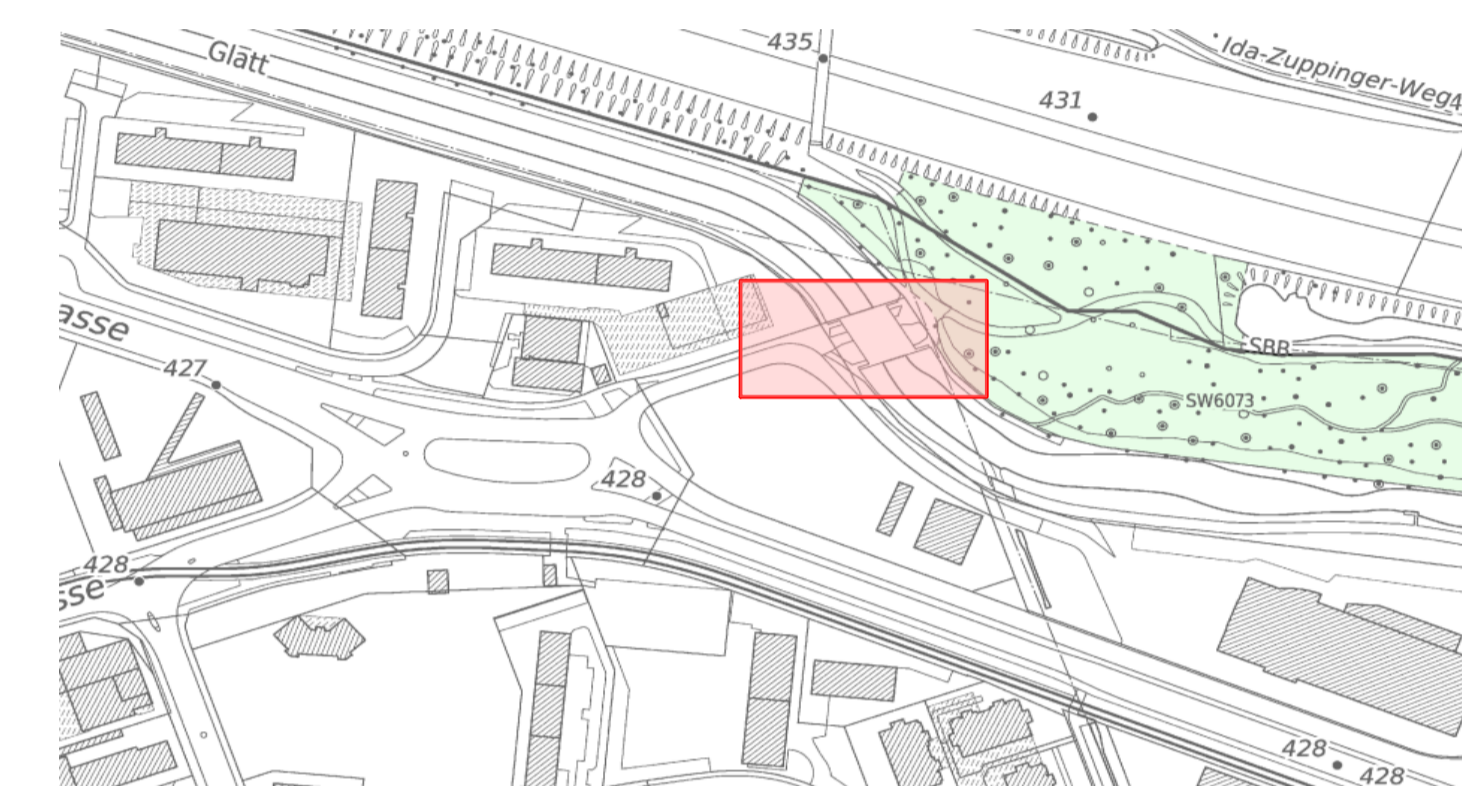
Partner:  
 Grün Stadt Zürich  
 Wasserversorgung Zürich  
 Elektrizitätswerk Zürich  
 ERZ Entsorgung + Recycling Zürich

Projektiert durch:  
**B+S**  
 INGENIEURE UND PLANER  
 Werdhölzliplatz 3  
 8001 Zürich  
 Tel. +44 412 42 12

Ausfertigung für:  
 Stadt Zürich Tiefbauamt  
 Kunstbauten + Objektmanagement  
 Werdhölzliplatz 3  
 8001 Zürich  
 Tel. +44 412 42 12

Bearb. / Gepr.	Datum	Format	TAZ Bau - Nr.	Plan - Nr.
Nesa / Scia	18.08.2025	30 / 105	22032	1010875_151
TAZ Projektleitung	Änderungen	Datenspfad	IngData\1011010875 Zürich Glattbrücke Winterthurerstrasse\5 Pläne Zeichnungen\55_PDF_Plane_Laster\200_Vorprojekt	

Von Direktorin genehmigt, TAZ Projektleitung:

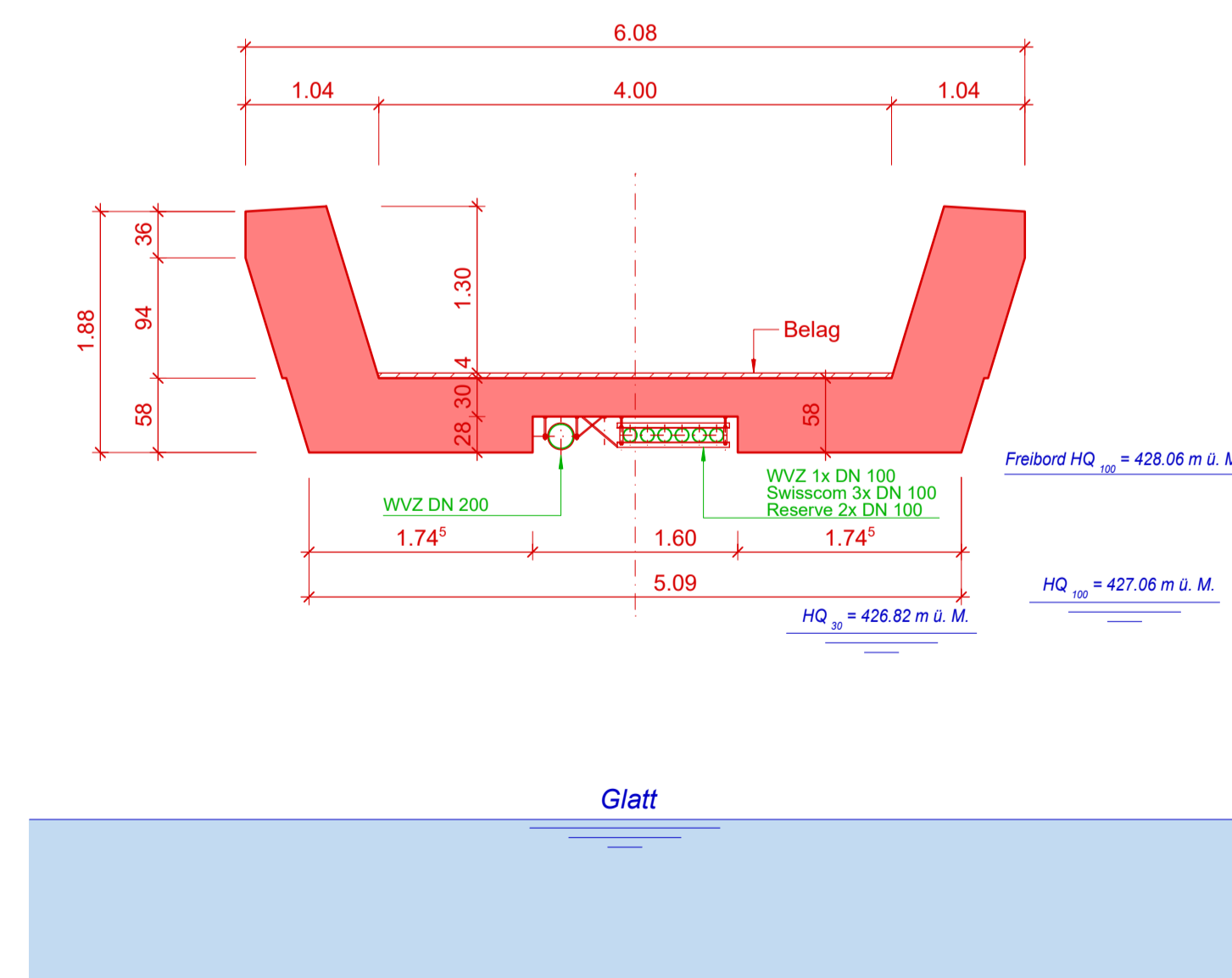


Parkplatz-Bilanz	P weiss / gebührenpflichtig			P "Blaue Zone"			Velo-Parkplatz			Güterumschlag			Rollstuhlgerechter-P		
	Best.	Proj.	Diff.	Best.	Proj.	Diff.	Best.	Proj.	Diff.	Best.	Proj.	Diff.	Best.	Proj.	Diff.
Überlandstrasse	0	0	0	9	9	0	0	0	0	0	0	0	0	0	0
Total	0	0	0	9	9	0	0	0	0	0	0	0	0	0	0

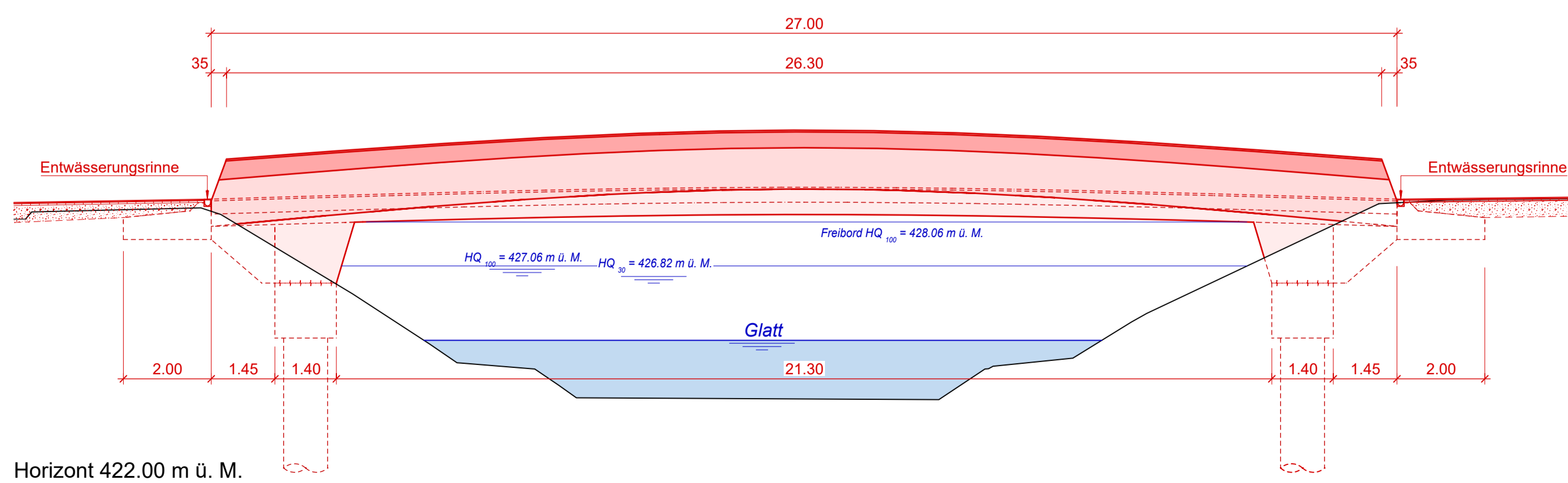
Baum - Bilanz	Bäume				
	Bestehend	Fällen	Pflanzen	Bilanz	Differenz
Überlandstrasse	5	0	1	6	+1
Total	5	0	1	6	+1

Bäume sind wertvolle Bestandteile des Stadtraums. Sie erfüllen ökologische, gestalterische und soziale Aufgaben. Sanierungen des öffentlichen Grundes werden mit grösstmöglicher Rücksicht auf den Baumbestand ausgeführt. Unausweichliche Fällungen basieren auf einer fachlichen Beurteilung.

Schnitt A - A 1:50



Ansicht B-B 1:100



Horizont 422.00 m ü. M.

Horizont 422.00 m ü. M.

Legende	Bestehend	Projiziert
Strassenflächen		
Fussgängerflächen		
Drittprojekt		
Pflasterungen		
Gebäude		
Grünflächen / Rabatten		
Chaussierung		
Baum / Baumkranz		
Mauern, Treppen		
öffentliche Beleuchtung (ö.B.)		
Inselschutzpfosten (IP)		
Verkehrsregelanlage (VRA)		
Private Zu- + Wegfahrt		
Hauseingang		
Verkehrstafel / Zentrale Parkuhr		
Grenzpunkte / Grenzlinien		
Randstein		
Randsteinabsenkungen		
Belagsrampe		
Bundstein		
Bord- und Wasserstein		
Belagsgrenze		

Markierungen:	Bestehend	Projiziert
Fussgängerstreifen		
kein Vortritt		
Parkplätze öffentlich (P) Parkplätze privat (PP)		
Bushaltestelle		
Taktil-visuelle Markierung		