

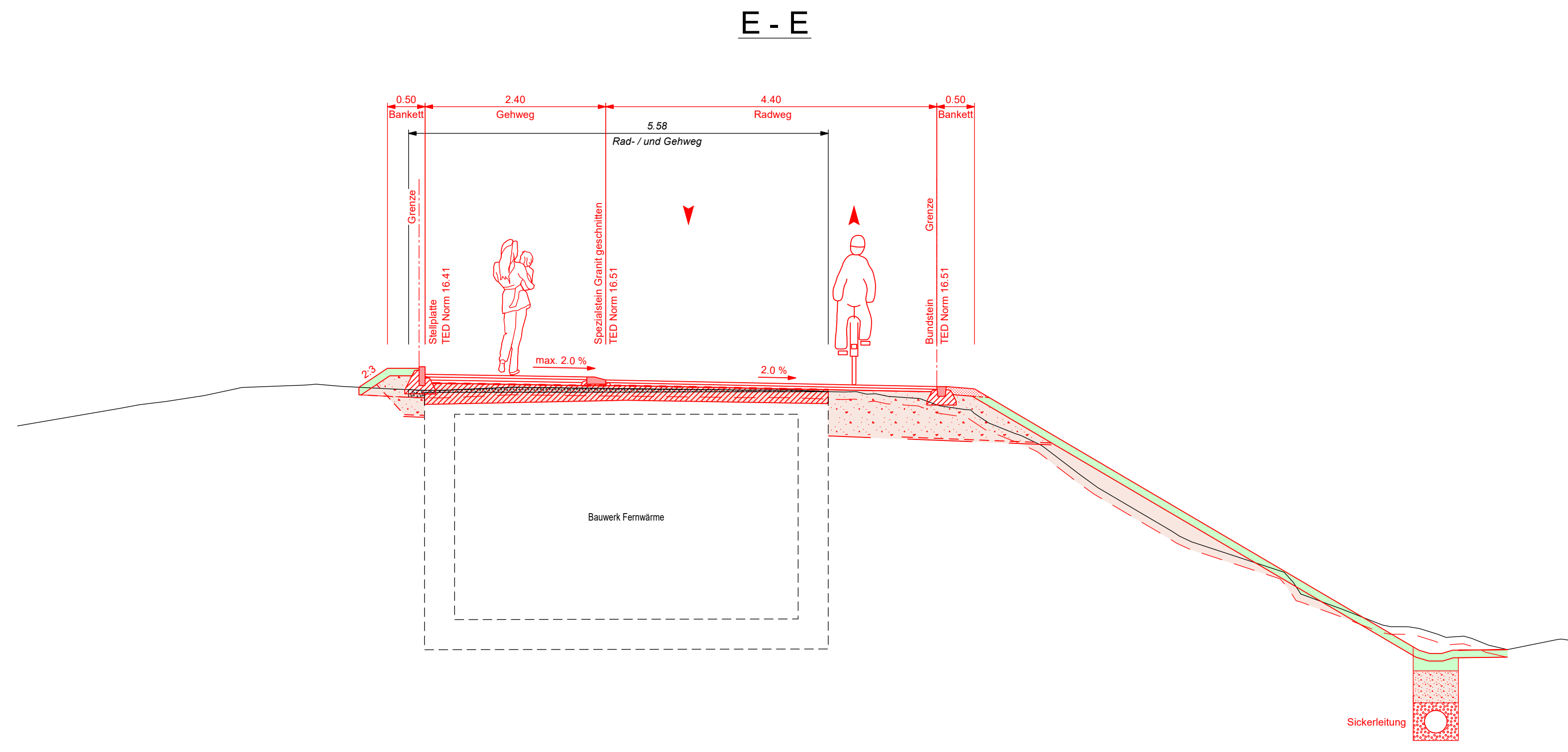

Stadt Zürich
 Tiefbauamt

Bauprojekt
VVR Andreasstrasse
 Saatenfussweg bis Opfikonstrasse
 Glatt bis Opfikonstrasse

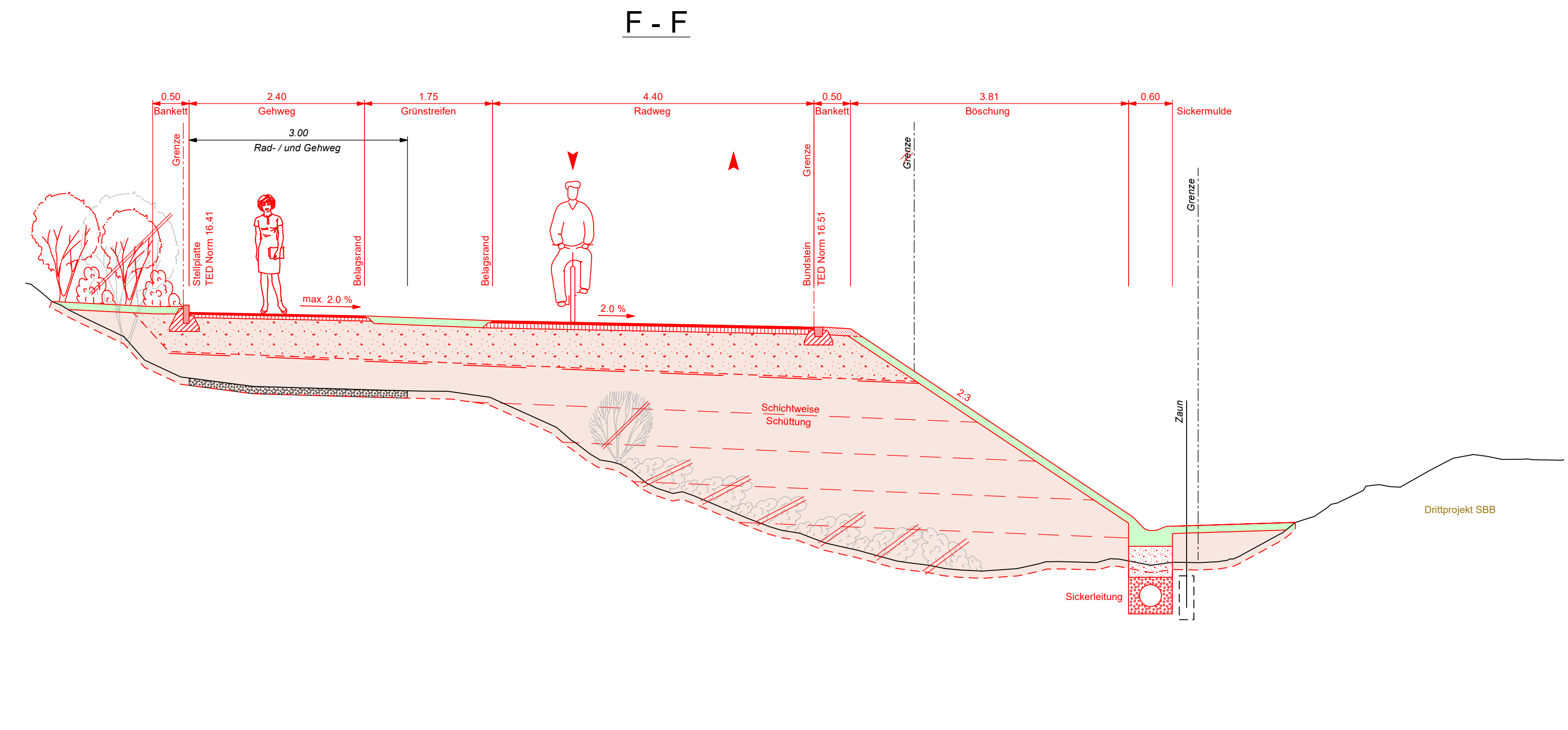
Auflageplan gemäss §16 StrG
Normalprofile 1:50

Projekt durch	Ausfertigung für		
GEOINFRA INGENIEUR- & ARCHITECTUR-PLANER AG			
Stand: / Gepr. / MIE / PEB	Datum: 27.11.2024	Format: 30 / 168	TAZ-Dok.-Nr.: 20174 Rev.-Nr.: 20174-016
TAZ-Projektleitung: GRM	Änderungen:	Datensatz: T:\GeoInfra\ZH\Zürich\20174\01 GI VVR Andreasstrasse_Zürich_S0_CAD\56_Plan\56_11_Bauprojekt20174\NP_50.2d	

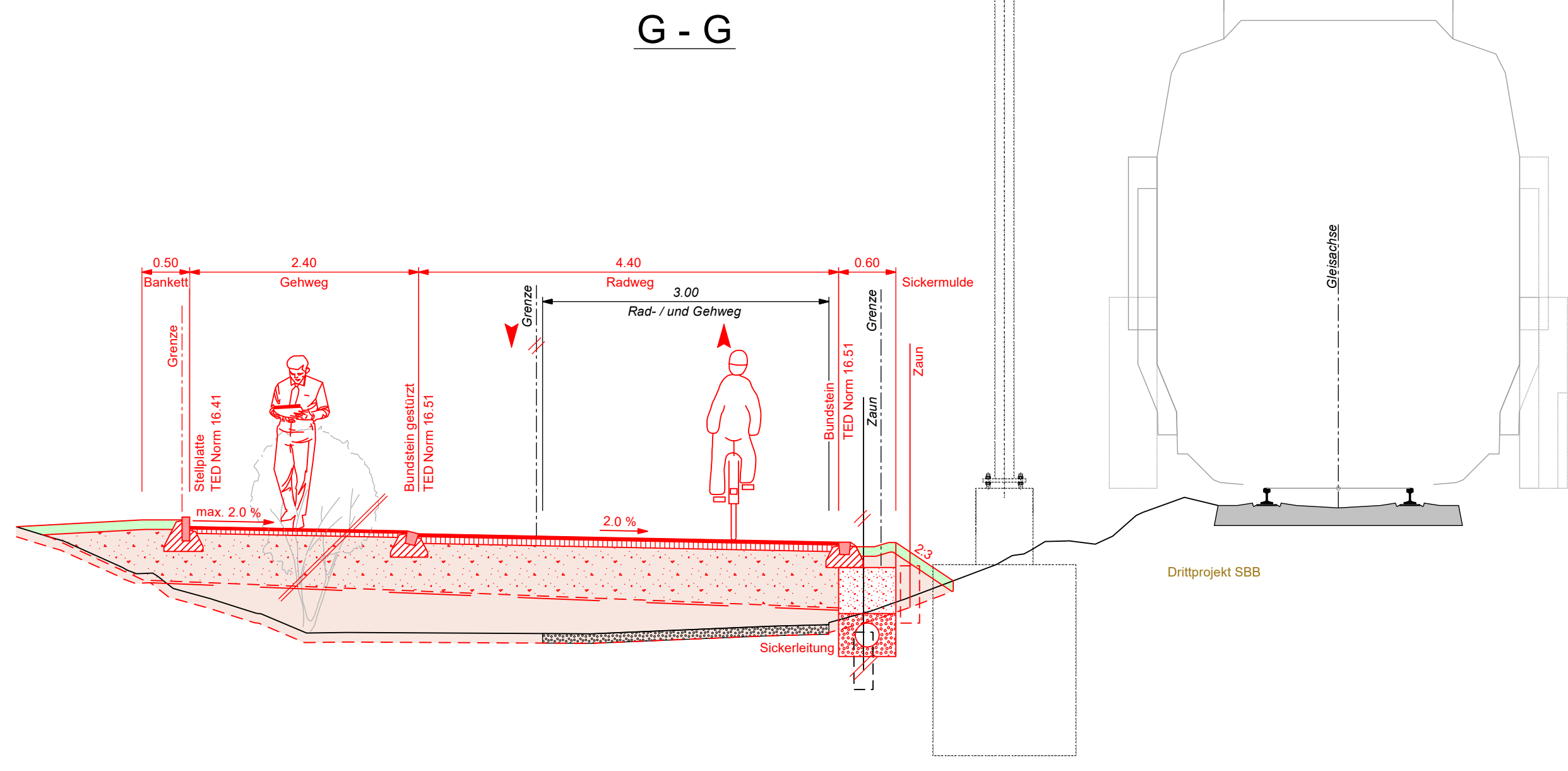
Von Direktorin genehmigt, TAZ- Projektleitung :



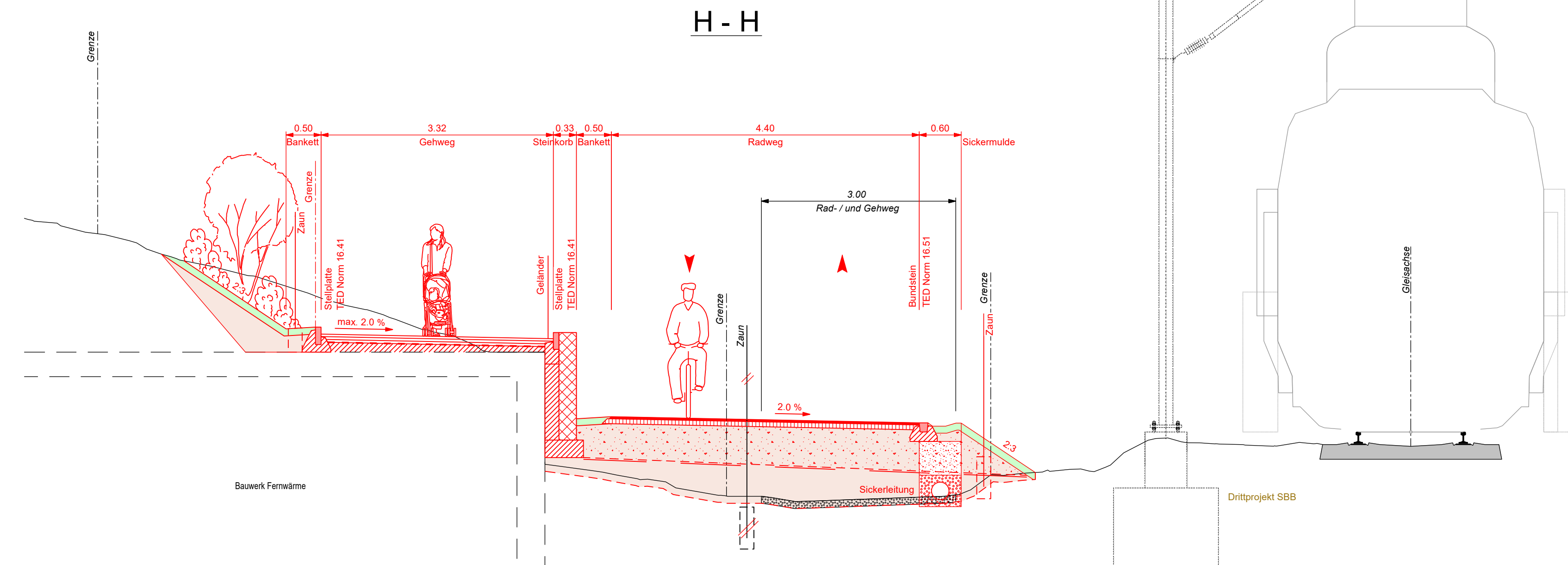
423



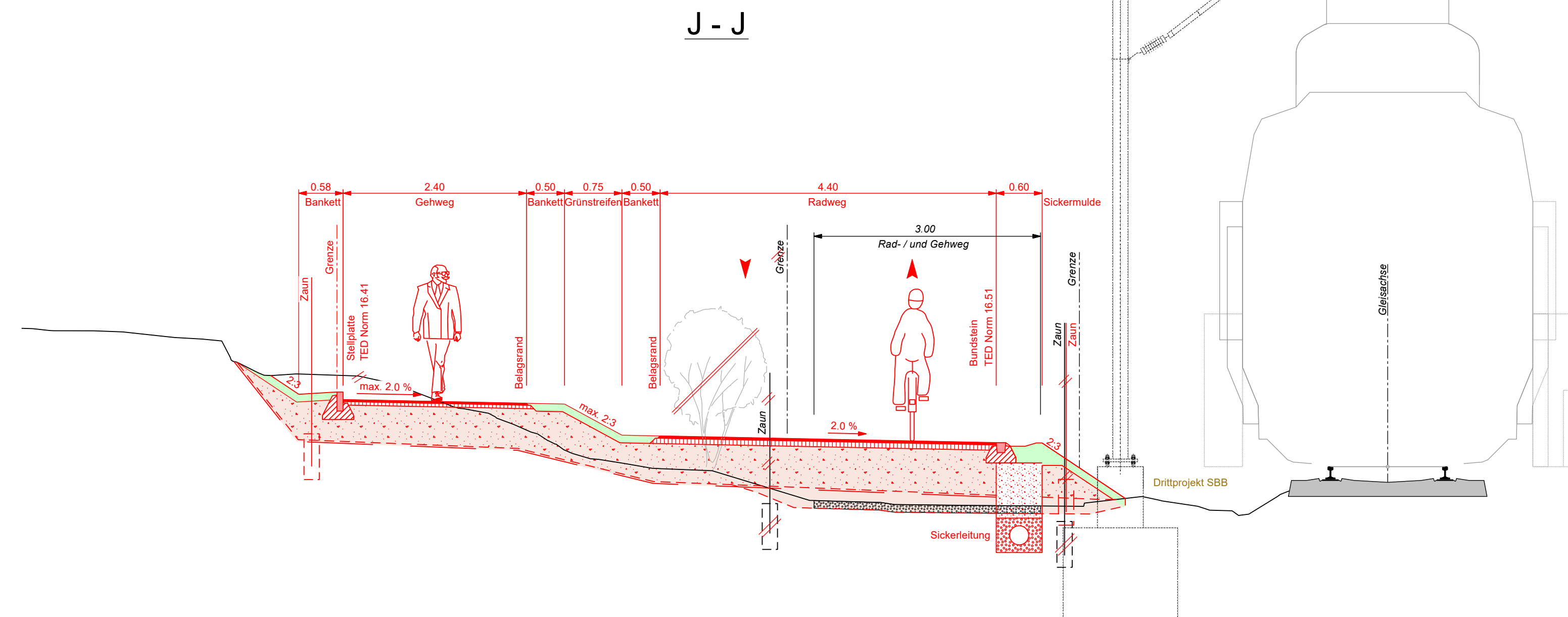
422



421



422



422