Stadt Zürich
Tiefbauamt

Vorprojekt

Luegislandstrasse

Saatlen- bis Herzogenmühlestrasse

Abschnitt 2, Luegislandstrasse Ost

Auflageplan gemäss §13 StrG

Situation 1:200

Projektiert durch	Ausfertigung für
Rombo GmbH Geroldstrasse 31 8005 Zürich info@rombo.ch	

Bearb. / Gepr.	Datum	Format	TAZ Bau - Nr.	Plan - Nr.
alu / eco	10.12.2024	40 / 189	18095	18095 - 42

TAZ Projektleitung	Änderungen	Dateipfad
tazerm		0177 Luegislandstrasse 18095/03Produkte/PDF/241017_ Auflageplan/18095-42_VP-Sit-200_§13-Planauflage.pdf

Von Direktorin genehmigt, TAZ Projektleitung: Muzzarelli Reto

Digital signiert von Muzzarelli Reto
DN: cn=Muzzarelli Reto
Datum: 2025.01.17 16:27:09 +01'00'

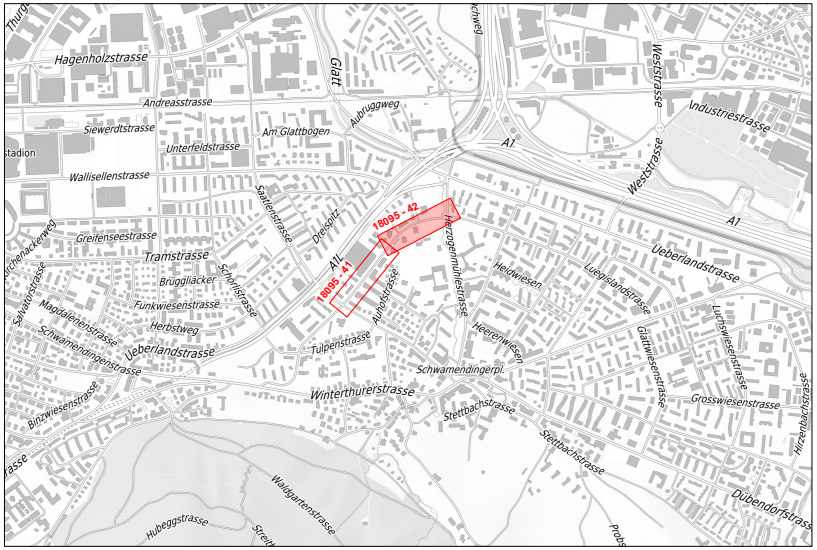
Hagenholzstrasse
Andreasstrasse
Siewerdtstrasse
Unterfeldstrasse
Wallisellenstrasse
Am Glattbogen
Auhuggweg
Glatt
A1
Weststrasse
Industriestrasse
Saatlenstrasse
Dreispitz
18095 - 42
18095 - 41
Herzogenmühlestrasse
Greifenseestrasse
Tramstrasse
Brugglächer
Schörlistrasse
Funkwiesenstrasse
Herbstweg
Magdalenenstrasse
Schwamendingenstrasse
Ueberlandstrasse
Tulpenstrasse
Auhofstrasse
Heidwiesen
Luegislandstrasse
Heerenwiesen
Glattwiesenstrasse
Luchswiesenstrasse
Schwamendingerpl.
Winterthurerstrasse
Stettbachstrasse
Grosswiesenstrasse
Binzwiesenstrasse
Salvatorstrasse
Waldgartenstrasse
Hubeggstrasse
Dübendorfstrasse
Hirzenbachstrasse

Legende	Bestehend	Projektiert
Gebäude	▬	
Fussgängerflächen	▭	🟪
Strassenflächen	▭	🟨
Grünflächen / Rabatten	▭	🟩
Pflästerung / Belag sickerfähig	▨	▨
Chaussierung	▭	▨
Parkfelder		🟧
Drittprojekt		▭
Belagsgrenze		······
Randstein	──	──
Bundstein	──	– – –
Bord- / Wasserstein	──	═ ═ ═
Randsteinabsenkungen	═	═
Belagsrampe		┬┬┬
Private Zu- & Wegfahrten / Hauseingang	▼▲ HEG	
Fahrrichtungen	◄ ►	
Oberflur Hydrant (OFH) / Unterflur Hydrant (UFH)	◎ OFH ● UFH	
Verkehrsreglungsanlage (VRA)	●	
Verkehrstafel (VKT)	● VKT	
Baum	○	○
Grenzpunkte / Grenzlinien	○──○	
Verkehrsbaulinie	· ── · ──	

Markierungen:		
Fussgängerstreifen	☰	☰
kein Vortritt	▽▽▽▽▽▽▽▽	▽▽▽▽▽▽▽▽
Längsmarkierung (Weiss / Gelb / Blau)	– – –	– – –
FGSO Markierung		▬
Taktil-visuelle Markierung		▬
Parkplätze öffentlich (P) / Parkplätze privat (PP)	PP PP PP P Blau P Weiss P Weiss	P Blau

Parkplatz - Bilanz		Bestehend	Projektiert	Differenz
Parkplatz "Blaue Zone"	(P-Blau)	37	7	-30
Rollstuhlgerechter Parkplatz	♿	1	0	-1

Baum - Bilanz	Bestehend	Fällen	Pflanzen	Bilanz	Differenz
Bäume	0	0	27	27	+27

Bäume sind wertvolle Bestandteile des Stadtraums. Sie erfüllen ökologische, gestalterische und soziale Aufgaben. Sanierungen des öffentlichen Grundes werden mit grösstmöglicher Rücksicht auf den Baumbestand ausgeführt. Unausweichliche Fällungen basieren auf einer fachlichen Beurteilung.

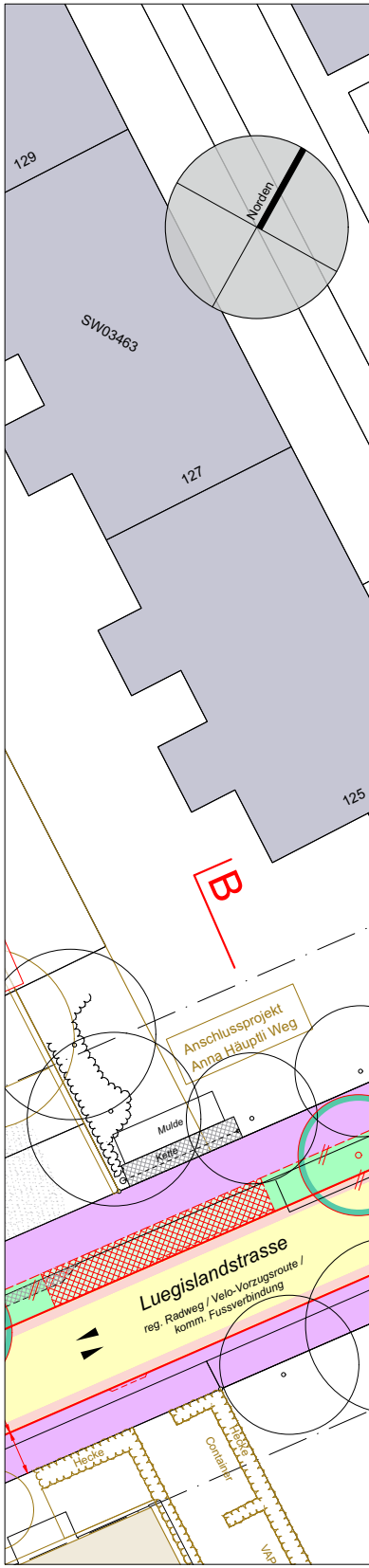
129
Norden
SW03463
127
125
B
Anschlussprojekt
Anna Häuptli Weg
Mulde
Kette
Luegislandstrasse
reg. Radweg / Velo-Vorzugsroute /
komm. Fussverbindung
Hecke
Container
Hecke
VAP

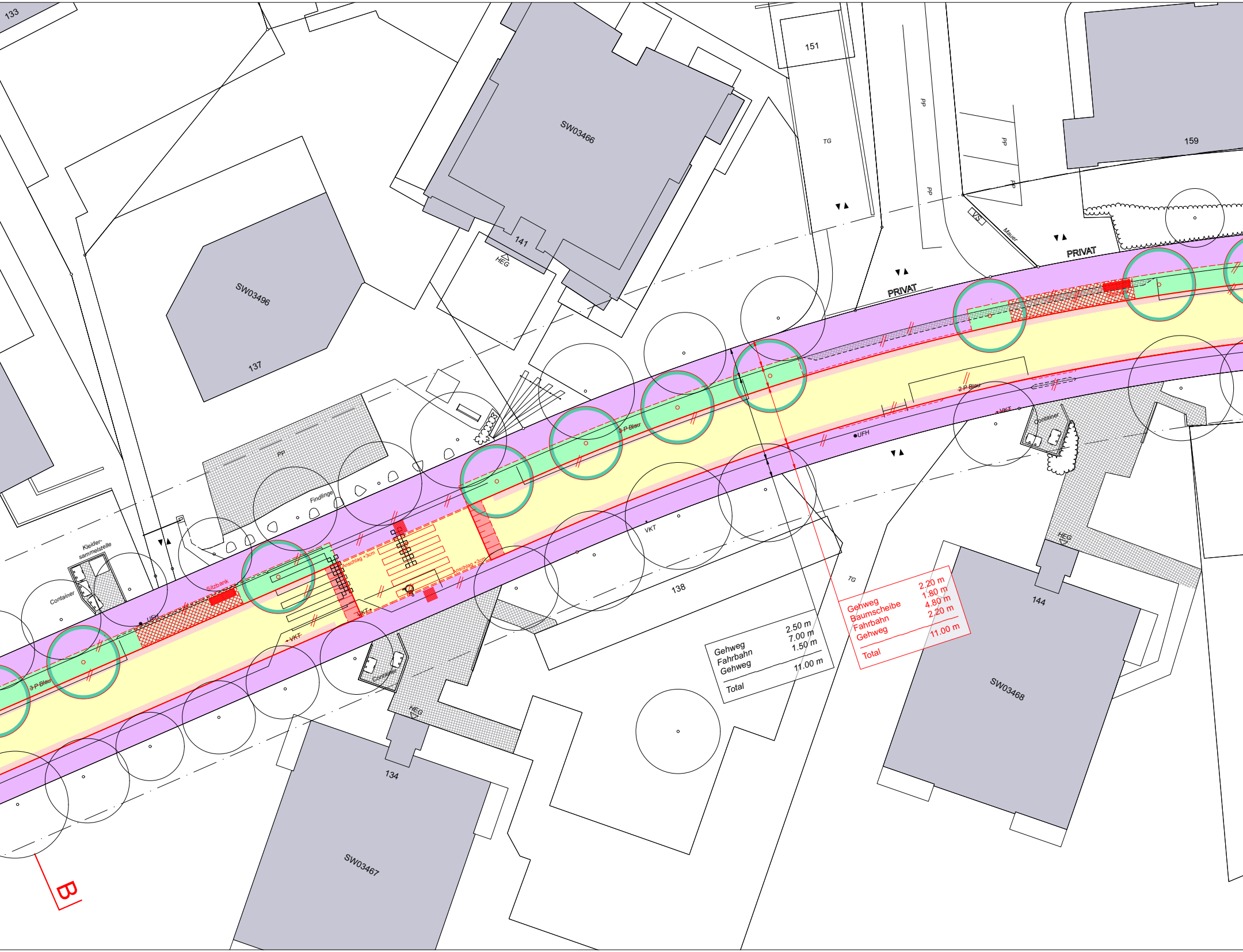
133
151
159
SW03466
141
HEG
SW03496
137
TG
PP
PP
PP
PP
PP
VS
Mauer
PRIVAT
PRIVAT
PP
Findlinge
Kleider-
sammelstelle
Container
Sitzbank
UFH
3 P Blau
Anschlag +3cm
Anschlag +3cm
VKT
VKT
3 P Blau
2 P Blau
VKT
UFH
Container
Container
HEG
138
VKT
TG
144
HEG
SW03468
134
SW03467
B

Gehweg	2.50 m
Fahrbahn	7.00 m
Gehweg	1.50 m
Total	11.00 m

Gehweg	2.20 m
Baumscheibe	1.80 m
Fahrbahn	4.80 m
Gehweg	2.20 m
Total	11.00 m

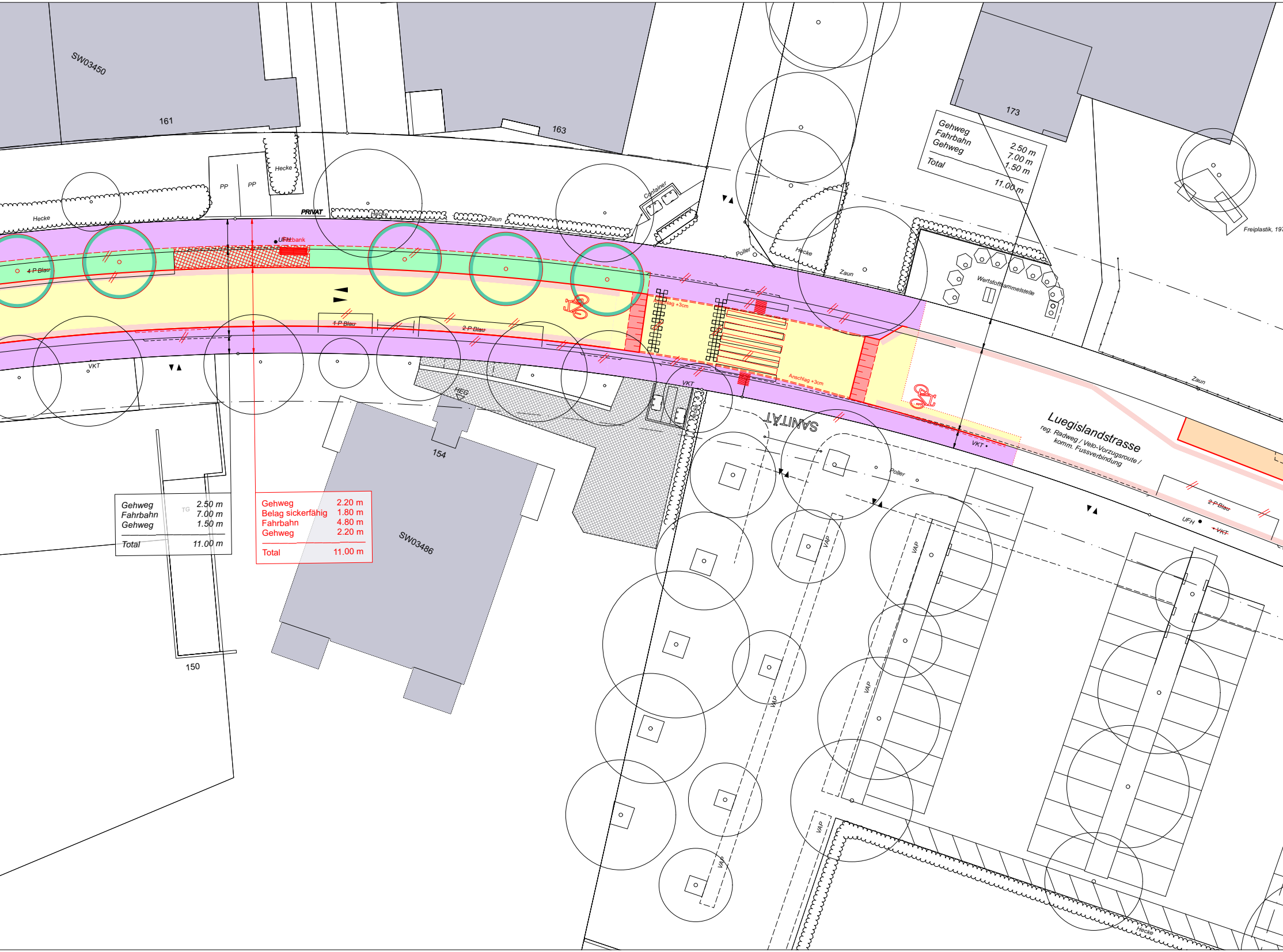
SW03450
161
163
173
PP
PP
Hecke
Hecke
Hecke
PRIVAT
Zaun
Container
UFH
Sitzbank
Poller
Hecke
Zaun
Wertstoffsammelstelle
Freiplastik, 197
~~4 P Blau~~
~~1 P Blau~~
~~2 P Blau~~
Anschlag +3cm
Anschlag +3cm
VKT
VKT
VKT •
HEG
Hecke
SANITÄT
Poller
154
SW03486
150
TG
VAP
VAP
VAP
VAP
VAP
VAP
Luegislandstrasse
reg. Radweg / Velo-Vorzugsroute /
komm. Fussverbindung
Zaun
~~2 P Blau~~
UFH •
~~• VKT~~
Hecke
Gehweg 2.50 m
Fahrbahn 7.00 m
Gehweg 1.50 m
Total 11.00 m
Gehweg 2.50 m
Fahrbahn 7.00 m
Gehweg 1.50 m
Total 11.00 m
Gehweg 2.20 m
Belag sickerfähig 1.80 m
Fahrbahn 4.80 m
Gehweg 2.20 m
Total 11.00 m

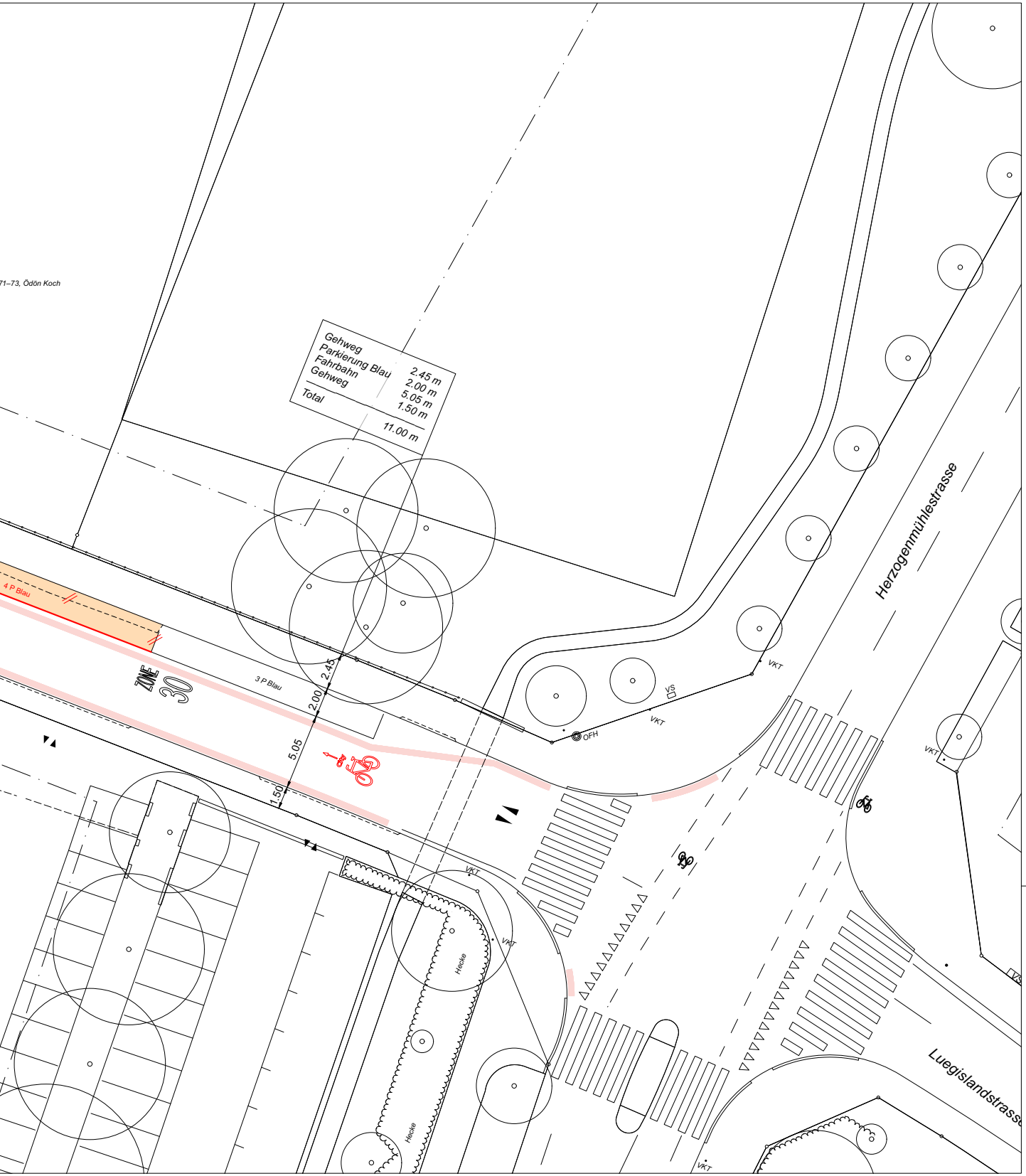
71–73, Ödön Koch
Gehweg 2.45 m
Parkierung Blau 2.00 m
Fahrbahn 5.05 m
Gehweg 1.50 m
Total 11.00 m
4 P Blau
ZONE 30
3 P Blau
2.45
2.00
5.05
1.50
VKT
VS
OFH
VKT
VKT
Herzogenmühlestrasse
VKT
VKT
VKT
Hecke
Hecke
VS
Luegislandstrass
VKT