Stadt Zürich
Tiefbauamt

Vorprojekt

Luegislandstrasse

Saatlen- bis Herzogenmühlestrasse

Abschnitt 1, Luegislandstrasse West

Auflageplan gemäss §13 StrG

Situation 1:200

Projektiert durch	Ausfertigung für
Rombo GmbH Geroldstrasse 31 8005 Zürich info@rombo.ch	

Bearb. / Gepr.	Datum	Format	TAZ Bau - Nr.	Plan - Nr.
alu / eco	10.12.2024	40 / 189	18095	18095 - 41

TAZ Projektleitung	Änderungen	Dateipfad
tazerm		0177 Luegislandstrasse 18095/03Produkte/PDF/241017_ Auflageplan/18095-41_VP-Sit-200_§13-Planauflage.pdf

Von Direktorin genehmigt, TAZ Projektleitung: Muzzarelli Reto

Digital signiert von Muzzarelli Reto
DN: cn=Muzzarelli Reto
Datum: 2025.01.17 16:26:58 +01'00'

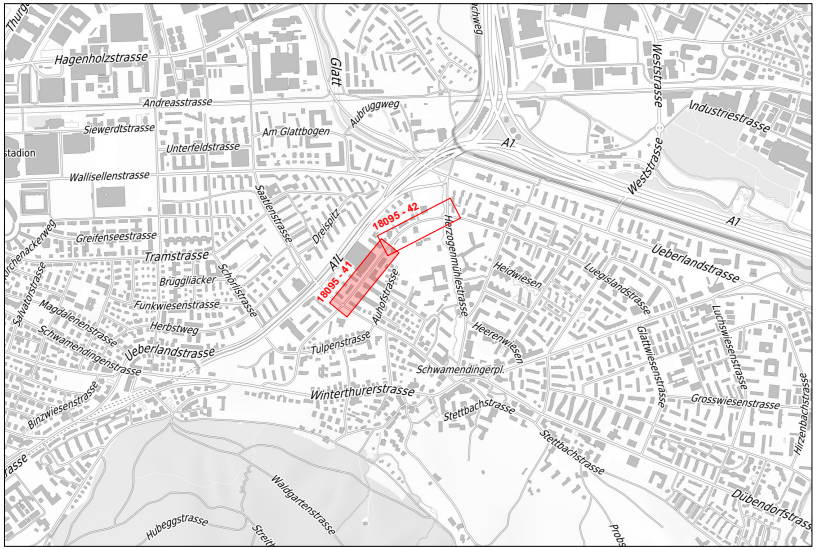

Thurg
Hagenholzstrasse
Andreasstrasse
Siewerdtstrasse
Unterfeldstrasse
stadion
Wallisellenstrasse
Am Glattbogen
Aubruggweg
Glatt
A1
Weststrasse
Industriestrasse
A1
Saatlenstrasse
Dreispitz
18095 - 42
18095 - 41
A1L
Herzogenmühlestrasse
Ueberlandstrasse
Luegislandstrasse
Heidwiesen
Greifenseestrasse
Tramstrasse
Brugglacker
Schörlistrasse
Funkwiesenstrasse
Herbstweg
Ueberlandstrasse
Magdalenenstrasse
Schwamendingenstrasse
Salvatorstrasse
Tulpenstrasse
Auhofstrasse
Heerenwiesen
Glattwiesenstrasse
Luchswiesenstrasse
Schwamendingerpl.
Winterthurerstrasse
Stettbachstrasse
Grosswiesenstrasse
Hirzenbachstrasse
Binzwiesenstrasse
Stettbachstrasse
Dübendorfstrasse
Waldgartenstrasse
Hubeggstrasse
Probs
Streit

Legende	Bestehend	Projektiert
Gebäude	▆	
Fussgängerflächen	⬜	🟪
Strassenflächen	⬜	🟨
Grünflächen / Rabatten	⬜	🟩
Pflästerung / Belag sickerfähig	▨	▨
Chaussierung	⬜	▨
Parkfelder		🟧
Drittprojekt		⬜
Belagsgrenze		┈┈┈┈
Randstein	────	────
Bundstein	────	┄┄┄┄
Bord- / Wasserstein	────	════
Randsteinabsenkungen	═══	═══
Belagsrampe		▥
Private Zu- & Wegfahrten / Hauseingang	▼▲ HEG	
Fahrrichtungen	◀ ▶	
Oberflur Hydrant (OFH) / Unterflur Hydrant (UFH)	◎ OFH ● UFH	
Verkehrsreglungsanlage (VRA)	●	
Verkehrstafel (VKT)	● VKT	
Baum	⊙	⊙
Grenzpunkte / Grenzlinien	○──○	
Verkehrsbaulinie	· ── · ──	

Markierungen:		
Fussgängerstreifen	☰	☰
kein Vortritt	▽▽▽▽▽▽▽▽	▽▽▽▽▽▽▽▽
Längsmarkierung (Weiss / Gelb / Blau)	┄┄┄┄	┄┄┄┄
FGSO Markierung		▬
Taktil-visuelle Markierung		☰
Parkplätze öffentlich (P) / Parkplätze privat (PP)	PP PP PP P Blau P Weiss P Weiss	P Blau

Parkplatz - Bilanz		Bestehend	Projektiert	Differenz
Parkplatz "Blaue Zone"	(P-Blau)	37	7	-30
Rollstuhlgerechter Parkplatz	♿	1	0	-1

Baum - Bilanz	Bestehend	Fällen	Pflanzen	Bilanz	Differenz
Bäume	0	0	27	27	+27

Bäume sind wertvolle Bestandteile des Stadtraums. Sie erfüllen ökologische, gestalterische und soziale Aufgaben. Sanierungen des öffentlichen Grundes werden mit grösstmöglicher Rücksicht auf den Baumbestand ausgeführt. Unausweichliche Fällungen basieren auf einer fachlichen Beurteilung.



57
Luegisla
reg. Radweg / V

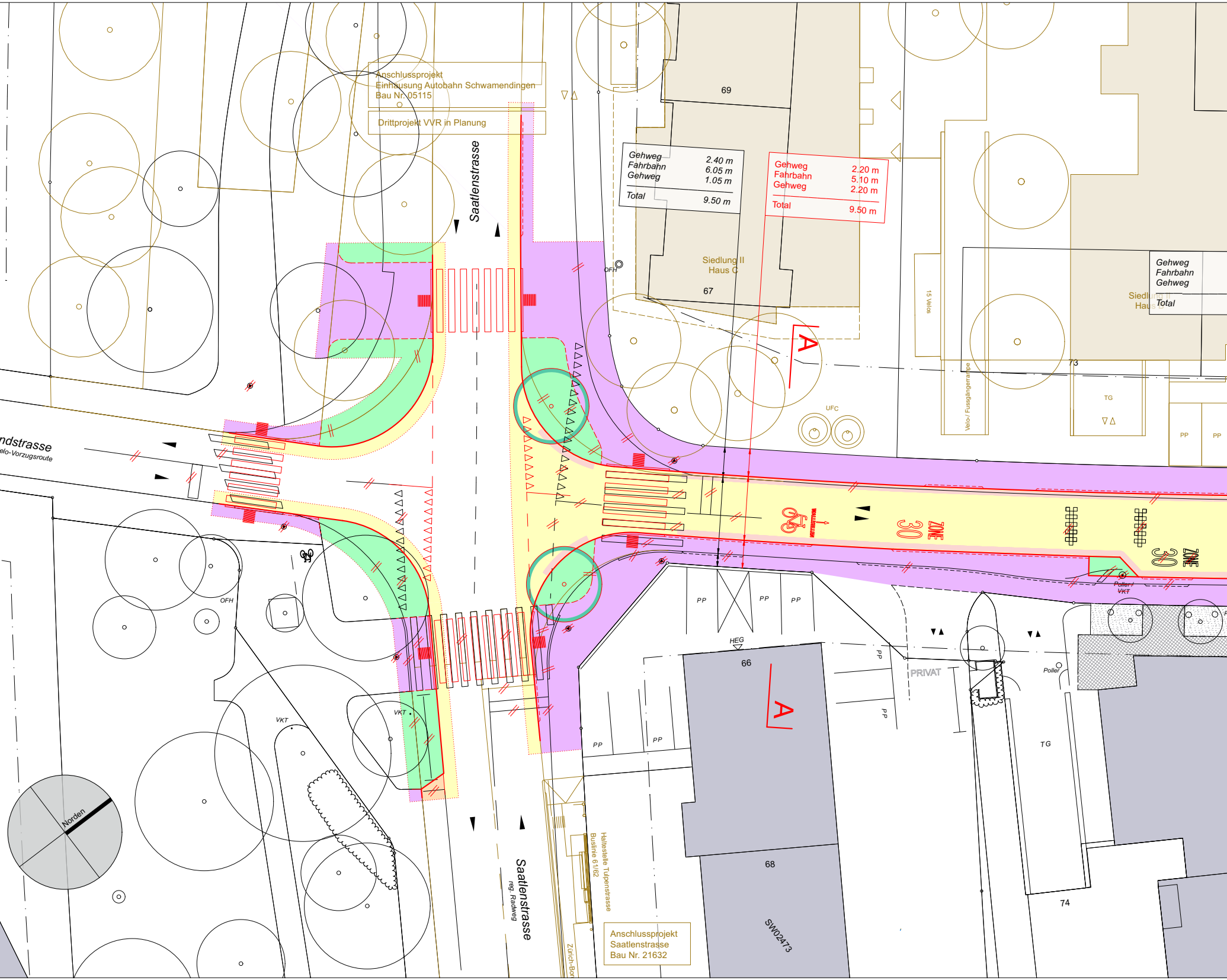
Anschlussprojekt
Einhausung Autobahn Schwamendingen
Bau Nr. 05115
Drittprojekt VVR in Planung
Saatlenstrasse
Gehweg 2.40 m
Fahrbahn 6.05 m
Gehweg 1.05 m
Total 9.50 m
Gehweg 2.20 m
Fahrbahn 5.10 m
Gehweg 2.20 m
Total 9.50 m
69
Siedlung II
Haus C
67
OFH
A
15 Velos
Velo-/Fussgängerrampe
UFC
TG
Gehweg
Fahrbahn
Gehweg
Total
Siedlung II
Haus
73
PP
ndstrasse
elo-Vorzugsroute
ZONE 30
ZONE 30
Poller / VKT
OFH
PP
HEG
66
PRIVAT
Poller
PP
A
VKT
VKT
TG
Norden
Saatlenstrasse
reg. Radweg
Haltestelle Tulpenstrasse
Buslinie 61/62
68
SW02473
74
Anschlussprojekt
Saatlenstrasse
Bau Nr. 21632
Zürich-Bor

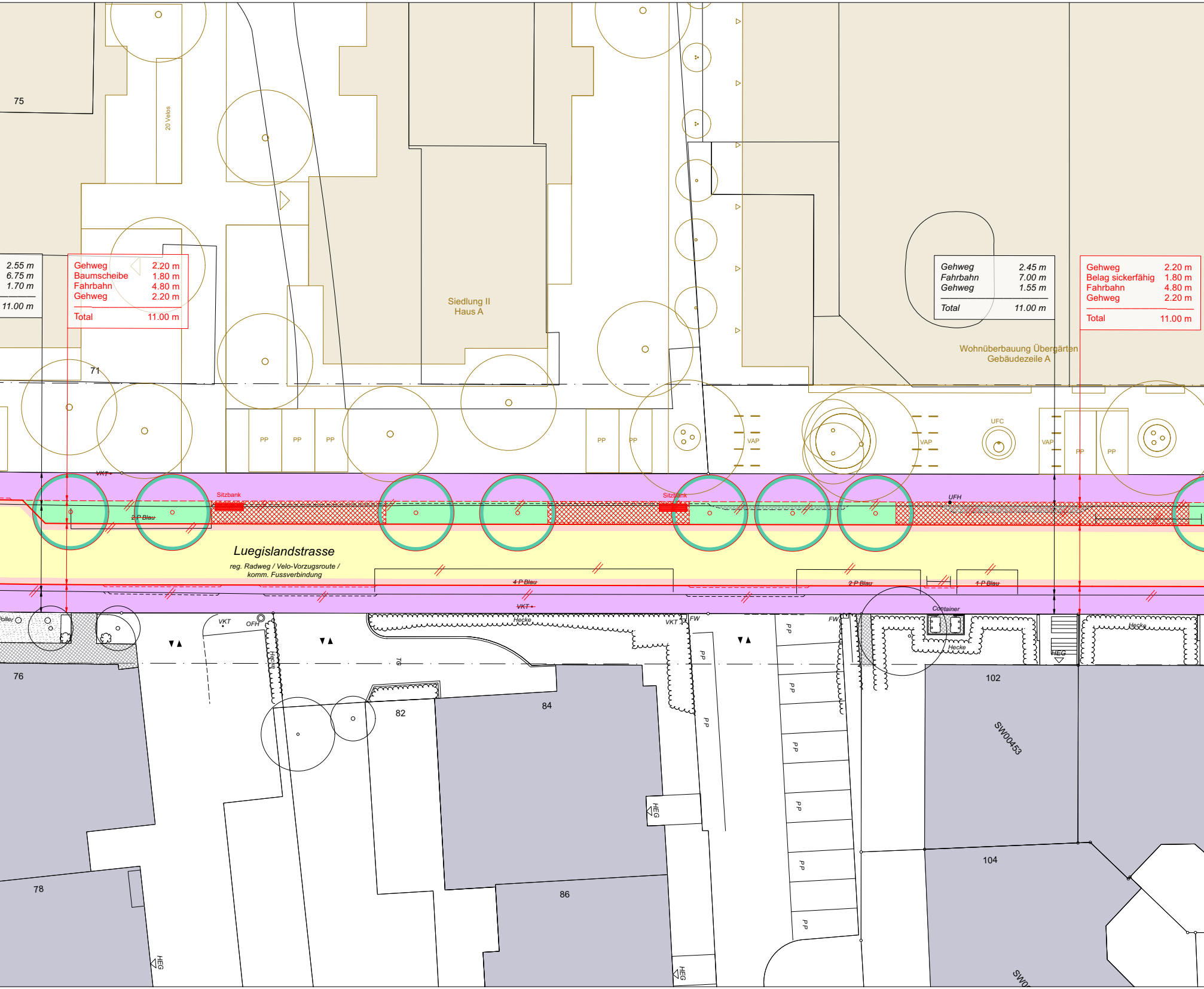
75
20 Velos
2.55 m
6.75 m
1.70 m
11.00 m
Gehweg 2.20 m
Baumscheibe 1.80 m
Fahrbahn 4.80 m
Gehweg 2.20 m
Total 11.00 m
71
Siedlung II
Haus A
Gehweg 2.45 m
Fahrbahn 7.00 m
Gehweg 1.55 m
Total 11.00 m
Gehweg 2.20 m
Belag sickerfähig 1.80 m
Fahrbahn 4.80 m
Gehweg 2.20 m
Total 11.00 m
Wohnüberbauung Übergärten
Gebäudezeile A
PP
PP
PP
PP
PP
VAP
VAP
UFC
VAP
PP
PP
VKT
Sitzbank
~~2 P Blau~~
Sitzbank
UFH
Luegislandstrasse
reg. Radweg / Velo-Vorzugsroute /
komm. Fussverbindung
~~4 P Blau~~
~~2 P Blau~~
~~1 P Blau~~
~~VKT~~
Poller
VKT
OFH
Hecke
Hecke
TG
VKT
FW
FW
Container
Hecke
Hecke
HEG
PP
PP
PP
PP
PP
PP
PP
PP
76
82
84
102
SW00453
HEG
104
78
86
HEG
HEG
SW0

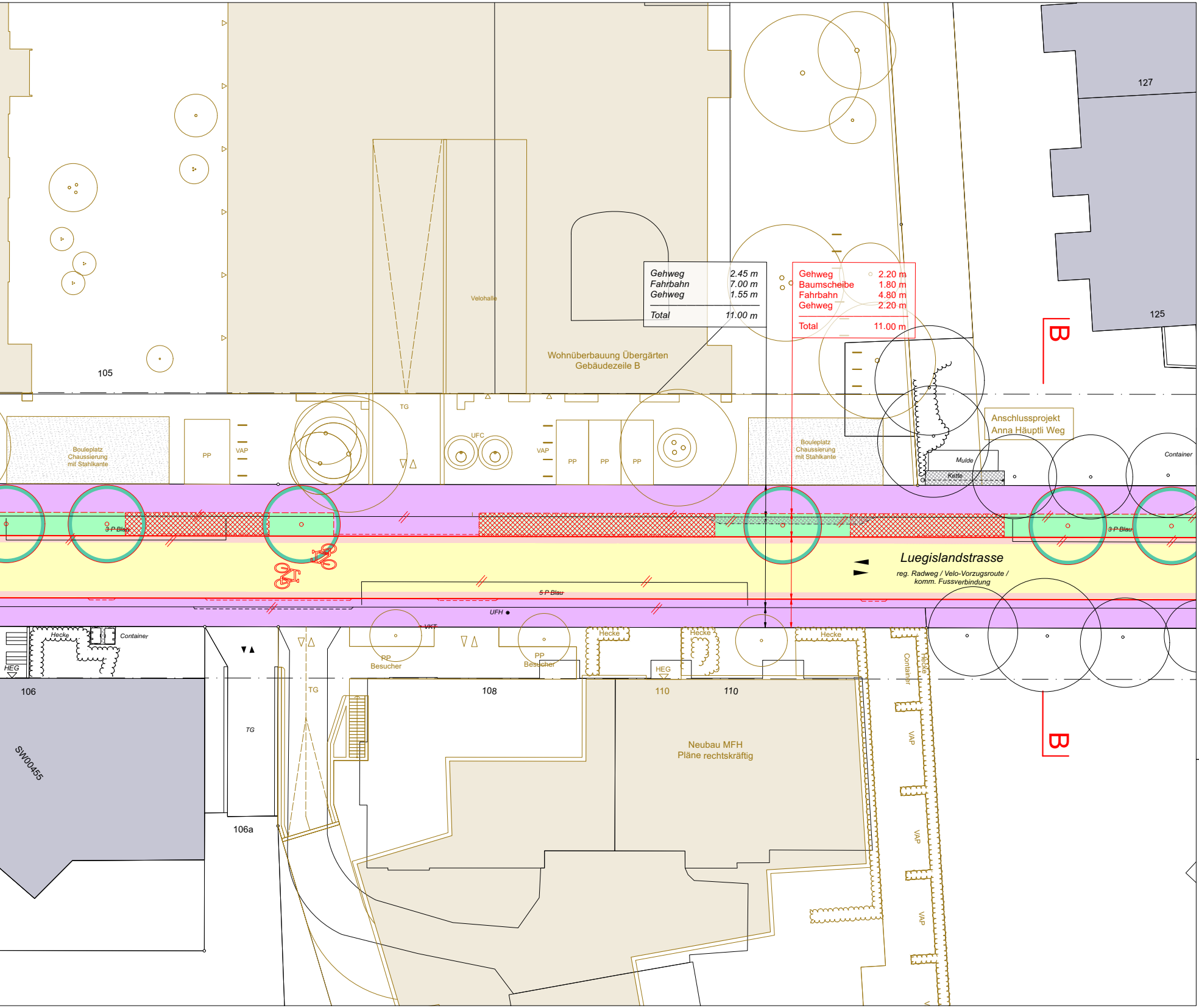

105
Velohalle
Wohnüberbauung Übergärten
Gebäudezeile B
127
125
Gehweg 2.45 m
Fahrbahn 7.00 m
Gehweg 1.55 m
Total 11.00 m
Gehweg 2.20 m
Baumscheibe 1.80 m
Fahrbahn 4.80 m
Gehweg 2.20 m
Total 11.00 m
B
Bouleplatz
Chaussierung
mit Stahlkante
PP
VAP
TG
UFC
VAP
PP
PP
PP
Bouleplatz
Chaussierung
mit Stahlkante
Anschlussprojekt
Anna Häuptli Weg
Mulde
Kette
Container
3 P Blau
3 P Blau
Luegislandstrasse
reg. Radweg / Velo-Vorzugsroute /
komm. Fussverbindung
5 P Blau
UFH
VKT
Hecke
Container
HEG
PP
Besucher
PP
Besucher
Hecke
Hecke
HEG
Hecke
Container
Hecke
106
TG
TG
108
110
110
SW00455
Neubau MFH
Pläne rechtskräftig
106a
VAP
VAP
VAP
B