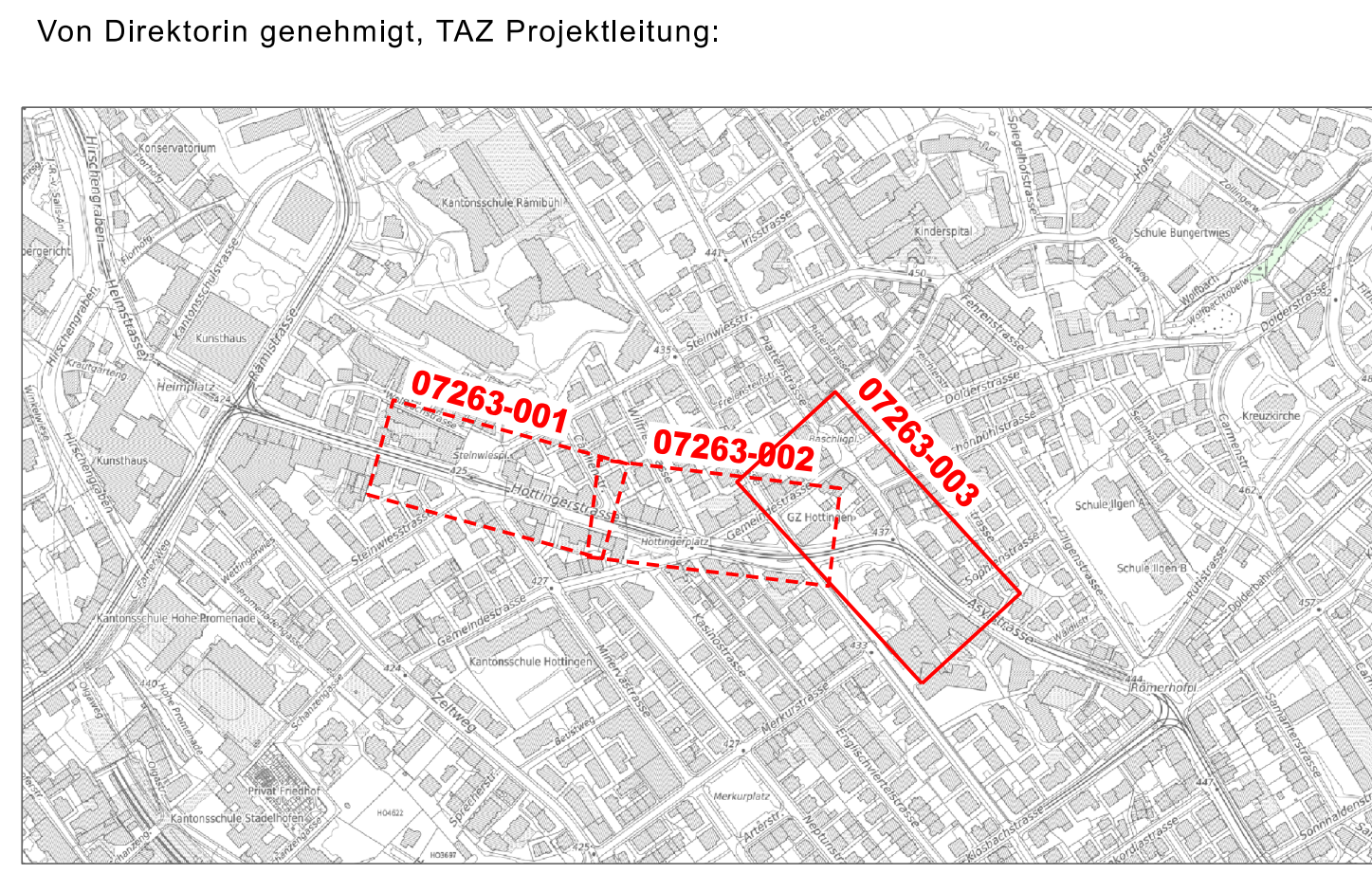



**Vorprojekt**  
**Hottinger- und Asylstrasse**  
 Steinwiesplatz bis Asylstrasse 23  
 Hottingerplatz bis Asylstrasse 23  
**Auflageplan gemäss §13 StrG**  
 Situation 1 : 200  

 Projektiert durch  
 Ausarbeitung für  
 Bearb. / Gepr. Mota / Fedo  
 Datum 16.12.2024  
 Formel 60 / 147  
 TAZ Bau - Nr. 07263  
 Plan - Nr. 07263-003



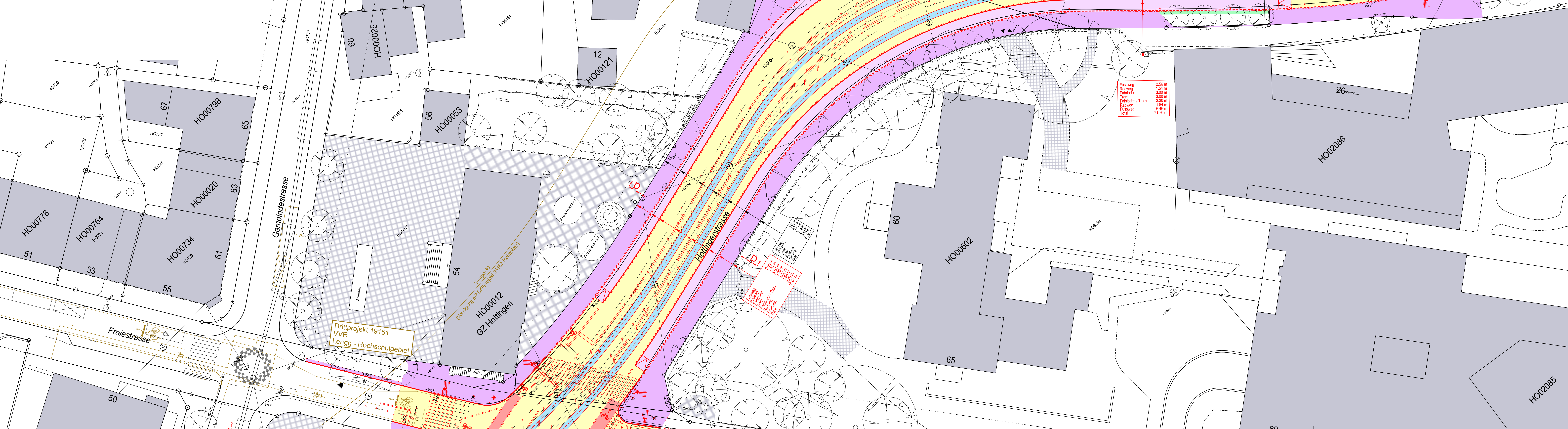

Markierungen:	Bestehend	Projektiert
Fussgängerstreifen		
kein Vortritt		
Parkplätze öffentlich (P)		
Parkplätze privat (PP)		
Bushaltestelle		
Taktil-visuelle Markierung		

Baum - Bilanz	Bestehend	Fällen	Pflanzen	Bilanz	Differenz
Bäume	22	5	36	53	+31

Bäume sind wertvolle Bestandteile des Stadtraums. Sie erfüllen ökologische, gestalterische und soziale Aufgaben. Sanierungen des öffentlichen Grundes werden mit größtmöglicher Rücksicht auf den Baumbestand ausgeführt. Unausweichliche Fällungen basieren auf einer fachlichen Beurteilung.

Parkplatz-Bilanz	Bestehend	Projektiert	Differenz	Bestehend	Projektiert	Differenz
Hottingerstrasse	11	5	-6	0	0	0
Steinwiesstrasse	0	0	0	2	2	0
Gemeindestrasse	17	6	-11	0	0	0
Asylstrasse	4	3	-1	5	0	-5
Total	32	14	-18	7	2	-5



Strassenflächen		
Fussgängerflächen		
Radwegsflächen		
Pflasterungen / Chaussierungen		
Gebäude		
Grünflächen		
VBZ - Anlagen		
Grünfläche reduzierte Wuchshöhe		
Sickerfähiger Belag		
Baum / Baumkranz		
Mauern, Treppen		
Bogenbänke		
Öffentliche Beleuchtung (O.B.)		
Inselstützpfosten (IP)		
Verkehrsregelanlage (VRA)		
Private Zu- + Wegfahrt		
Hauseingang		
Verkehrstafel / Zentrale Parkuhr		
Grenzpunkte / Grenzlinien		
Randstein		
Randsteinabsenkungen		
Zürich-Bord		
Belagerampe		
Bundstein		
Bord- und Wasserstein		
Belagsgrenze		

Fussweg 2,56 m  
 Radweg 1,54 m  
 Fahrbahn 3,00 m  
 Tram 3,00 m  
 Fahrbahn / Tram 1,84 m  
 Radweg 6,48 m  
 Total 21,70 m