Stadt Zürich
Tiefbauamt

Bauprojekt

Regensdorferstrasse

Abschnitt Haus Nr. 54 bis Nr. 62

Auflageplan gemäss §16 StrG

Normalprofil 1 : 50

Projektiert durch

HEIERLI
Ingenieurbureau Heierli AG
Culmannstrasse 56
8006 Zürich
Tel. 044 360 31 11
inbox@heierli.ch · www.heierli.ch

Ausfertigung für

Bearb. / Gepr. tm / GT	Datum 26.06.2024	Format 30 / 189	TAZ Bau - Nr. 15103	Plan - Nr. 15103-46
TAZ Projektleitung SCM	Änderungen	Dateipfad Projektierung\CAD-Projekt\3_BauP_Aktuell\Plaene\2976_3_31_NP§16.dgn		

Von Direktorin genehmigt, TAZ Projektleitung: Schwenninger Matthias

Digital signiert von Schwenninger Matthias
DN: cn=Schwenninger Matthias
Datum: 2024.07.19 16:48:35 +02'00'

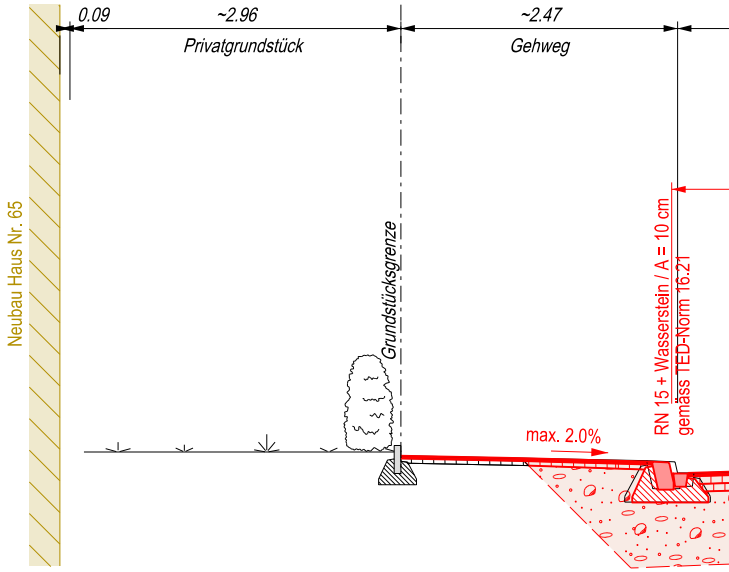
Neubau Haus Nr. 65
0.09
~2.96
Privatgrundstück
~2.47
Gehweg
Grundstücksgrenze
RN 15 + Wasserstein / A = 10 cm
gemäss TED-Norm 16.21
max. 2.0%

Normalprofil 5 - 5
Regensdorferstrasse 54

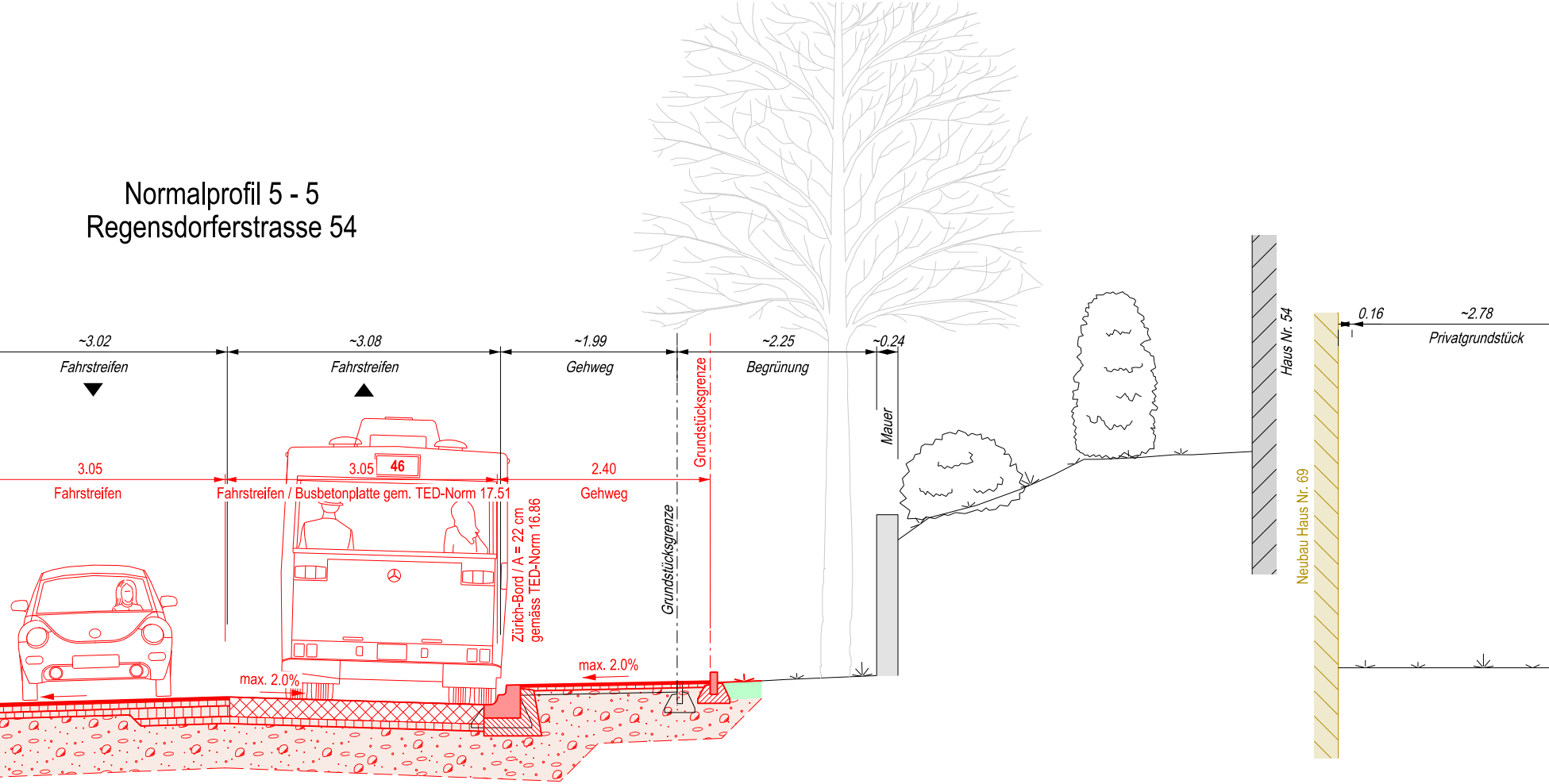
~3.02
Fahrstreifen
~3.08
Fahrstreifen
~1.99
Gehweg
~2.25
Begrünung
~0.24
0.16
~2.78
Privatgrundstück
Haus Nr. 54
Neubau Haus Nr. 69
Mauer
Grundstücksgrenze
Grundstücksgrenze
3.05
Fahrstreifen
3.05
46
Fahrstreifen / Busbetonplatte gem. TED-Norm 17.51
2.40
Gehweg
Zürich-Bord / A = 22 cm
gemäss TED-Norm 16.86
max. 2.0%
max. 2.0%

Normalprofil 6 - 6
Regensdorferstrasse 58

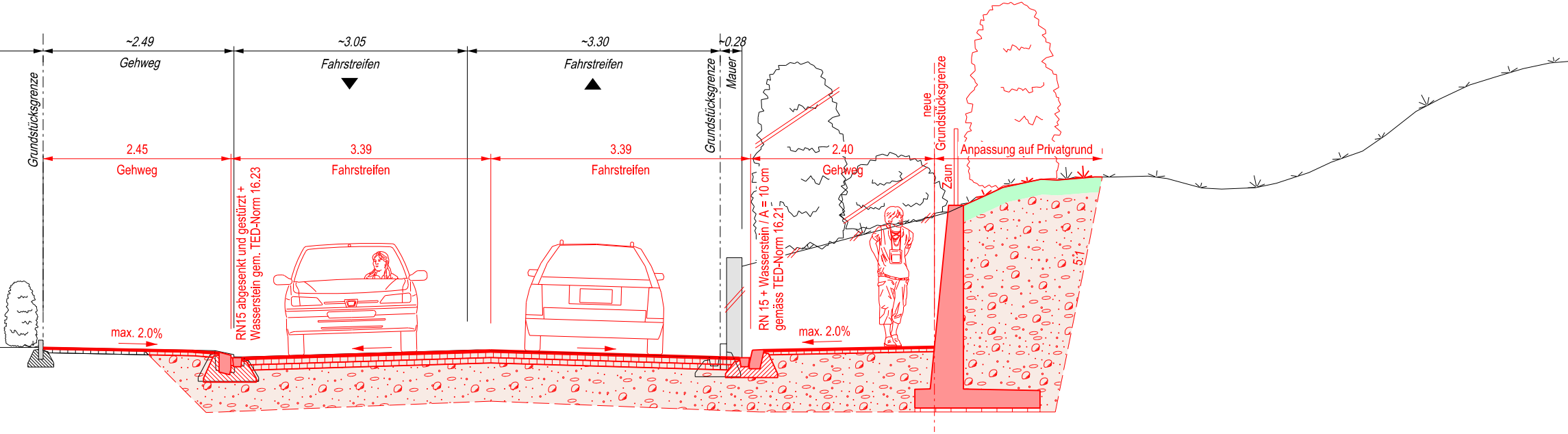
~2.49
Gehweg
~3.05
Fahrstreifen
~3.30
Fahrstreifen
~0.28
Grundstücksgrenze
Mauer
Grundstücksgrenze
2.45
Gehweg
3.39
Fahrstreifen
3.39
Fahrstreifen
2.40
Gehweg
neue Grundstücksgrenze
Zaun
Anpassung auf Privatgrund
RN15 abgesenkt und gestürzt + Wasserstein gem. TED-Norm 16.23
RN 15 + Wasserstein / A = 10 cm gemäss TED-Norm 16.21
max. 2.0%
max. 2.0%
5:1

Normalprofil 7 - 7
Regensdorferstrasse 60

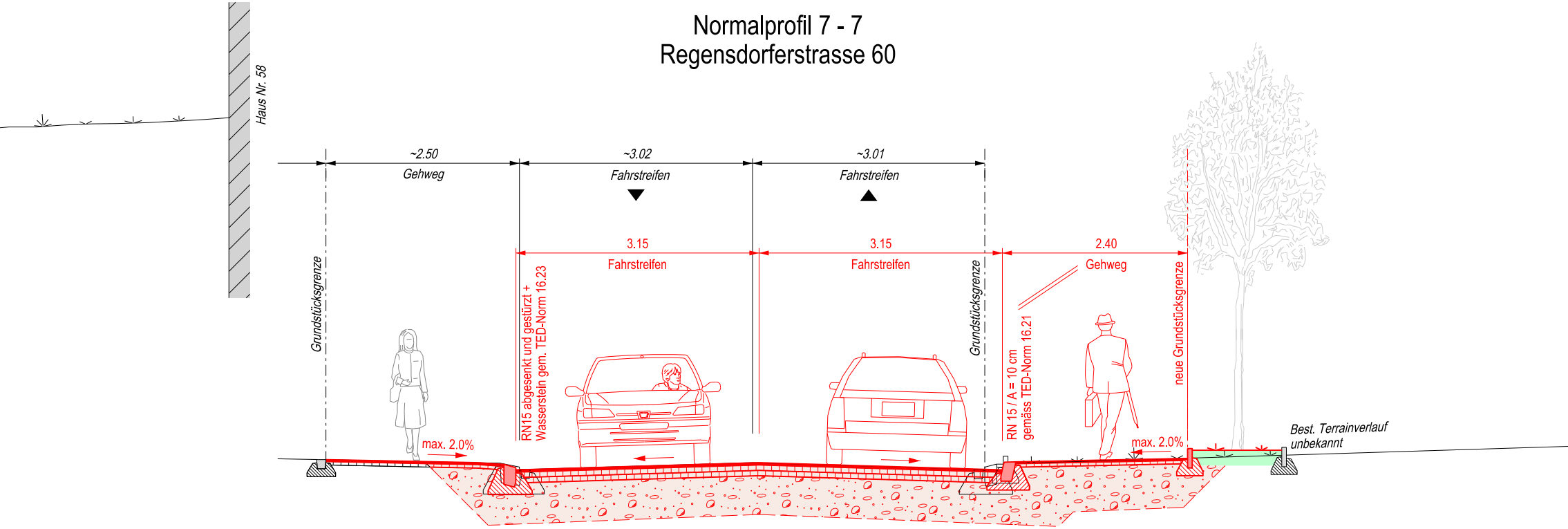
Haus Nr. 58
~2.50
Gehweg
~3.02
Fahrstreifen
~3.01
Fahrstreifen
3.15
Fahrstreifen
3.15
Fahrstreifen
2.40
Gehweg
Grundstücksgrenze
RN15 abgesenkt und gestürzt +
Wasserstein gem. TED-Norm 16.23
Grundstücksgrenze
RN 15 / A = 10 cm
gemäss TED-Norm 16.21
neue Grundstücksgrenze
max. 2.0%
max. 2.0%
Best. Terrainverlauf
unbekannt

Normalprofil 8 - 8
Regensdorferstrasse 62

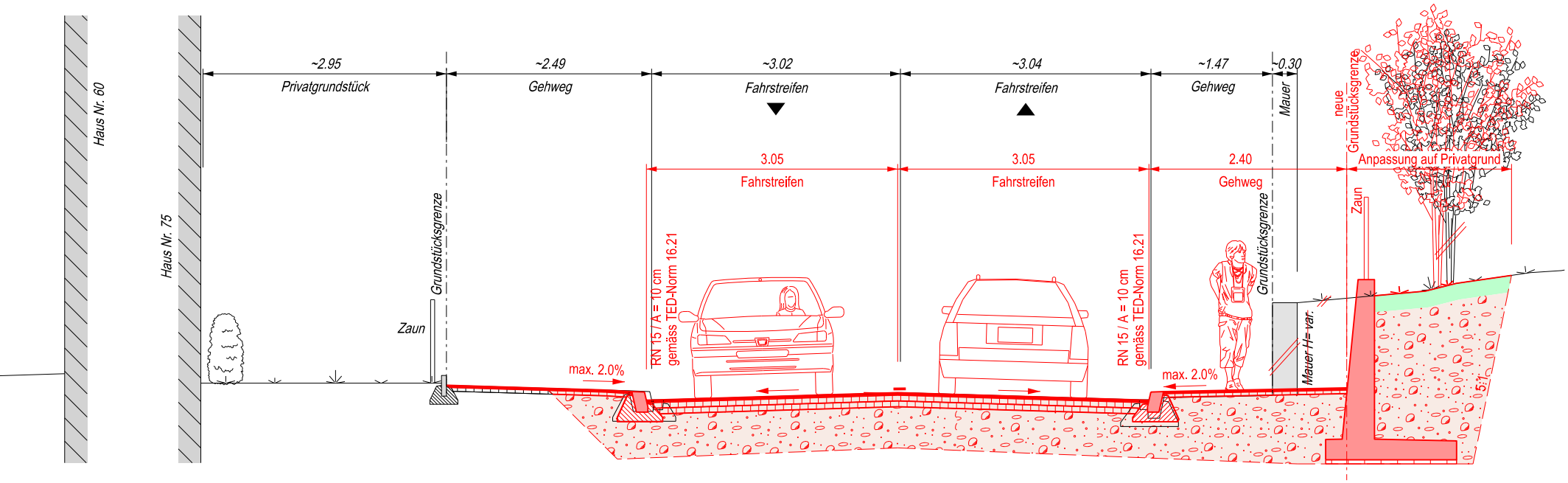

Haus Nr. 60
Haus Nr. 75
~2.95
Privatgrundstück
~2.49
Gehweg
~3.02
Fahrstreifen
~3.04
Fahrstreifen
~1.47
Gehweg
~0.30
Mauer
neue
Grundstücksgrenze
3.05
Fahrstreifen
3.05
Fahrstreifen
2.40
Gehweg
Anpassung auf Privatgrund
Zaun
Grundstücksgrenze
Zaun
RN 15 / A = 10 cm
gemäss TED-Norm 16.21
RN 15 / A = 10 cm
gemäss TED-Norm 16.21
Grundstücksgrenze
max. 2.0%
max. 2.0%
Mauer H= var.
5:1