Stadt Zürich
Tiefbauamt

Bauprojekt
Regensdorferstrasse

Abschnitt Haus Nr. 19 bis Nr. 50

Auflageplan gemäss §16 StrG

Normalprofil 1 : 50

Projektiert durch

HEIERLI
Ingenieurbureau Heierli AG
Culmannstrasse 56
8006 Zürich
Tel. 044 360 31 11
inbox@heierli.ch · www.heierli.ch

Ausfertigung für

Bearb. / Gepr.	Datum	Format	TAZ Bau - Nr.	Plan - Nr.
tm / GT	26.06.2024	30 / 210	15103	15103-45

TAZ Projektleitung: SCM

Änderungen

Dateipfad
P:\Projekte\2976 - TAZ Regensdorferstrasse Projektierung\CAD-Projekt\3_BauP_Aktuell\Plaene\2976_3_31_NP§16.dgn

Von Direktorin genehmigt, TAZ Projektleitung: Schwenninger Matthias

Digital signiert von
Schwenninger Matthias
DN: cn=Schwenninger Matthias
Datum: 2024.07.19 16:48:18
+02'00'

Re

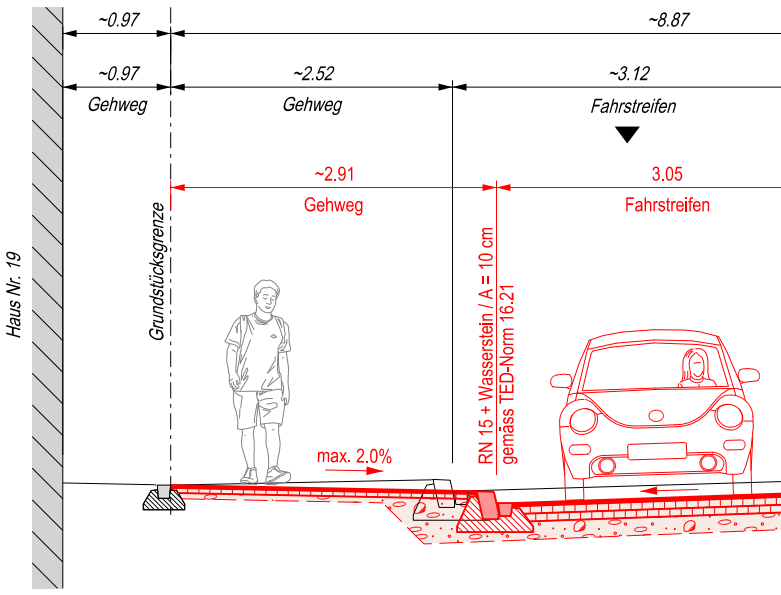
~0.97
~8.87
~0.97
Gehweg
~2.52
Gehweg
~3.12
Fahrstreifen
~2.91
Gehweg
3.05
Fahrstreifen
Haus Nr. 19
Grundstücksgrenze
RN 15 + Wasserstein / A = 10 cm
gemäss TED-Norm 16.21
max. 2.0%

Normalprofil 1 - 1
egensdorferstrasse 18

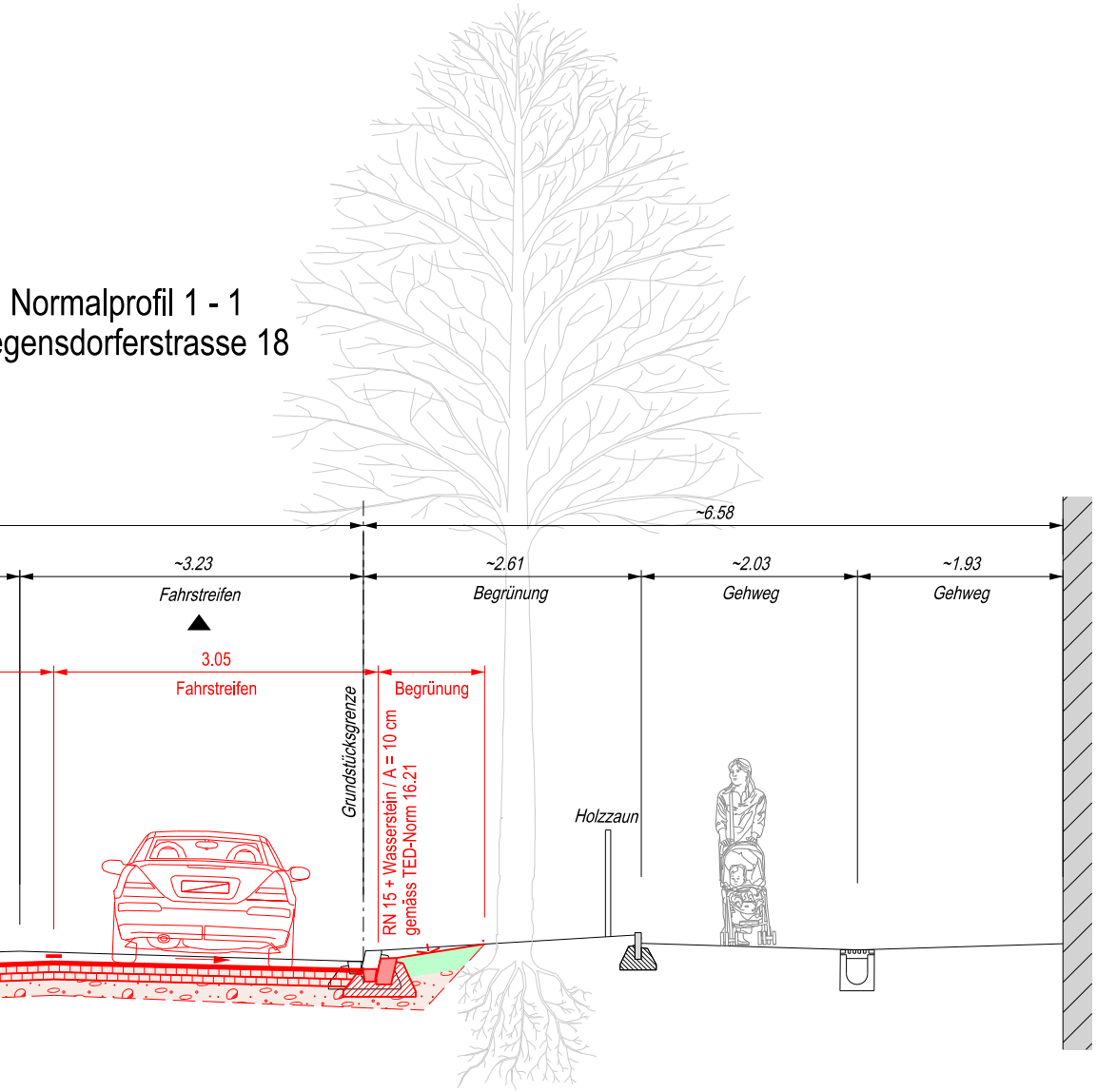
~6.58
~3.23
Fahrstreifen
~2.61
Begrünung
~2.03
Gehweg
~1.93
Gehweg
3.05
Fahrstreifen
Begrünung
Grundstücksgrenze
RN 15 + Wasserstein / A = 10 cm
gemäss TED-Norm 16.21
Holzzaun
Haus Nr. 18

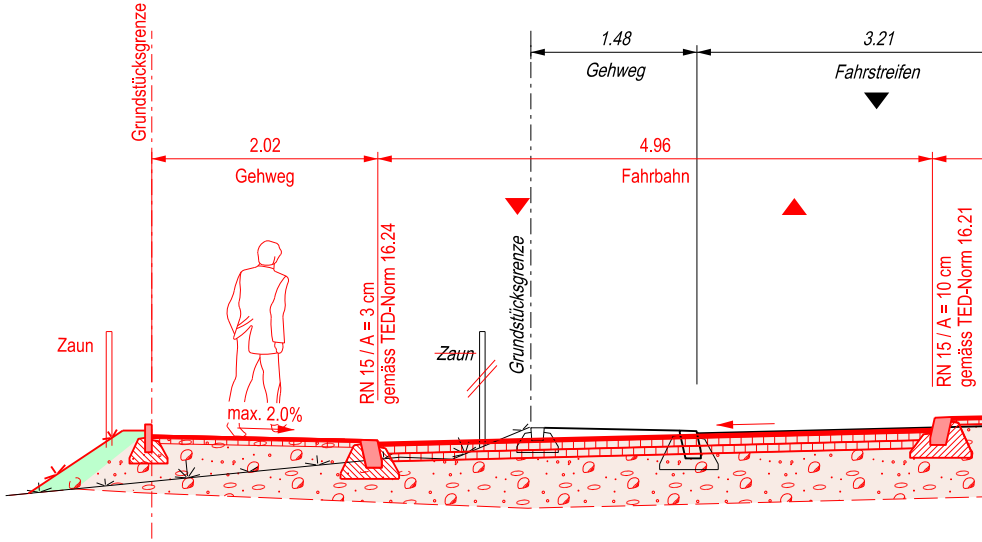
Grundstücksgrenze
1.48
Gehweg
3.21
Fahrstreifen
2.02
Gehweg
4.96
Fahrbahn
Zaun
max. 2.0%
RN 15 / A = 3 cm
gemäss TED-Norm 16.24
Zaun
Grundstücksgrenze
RN 15 / A = 10 cm
gemäss TED-Norm 16.21

Normalprofil 2 - 2
Wieslergasse

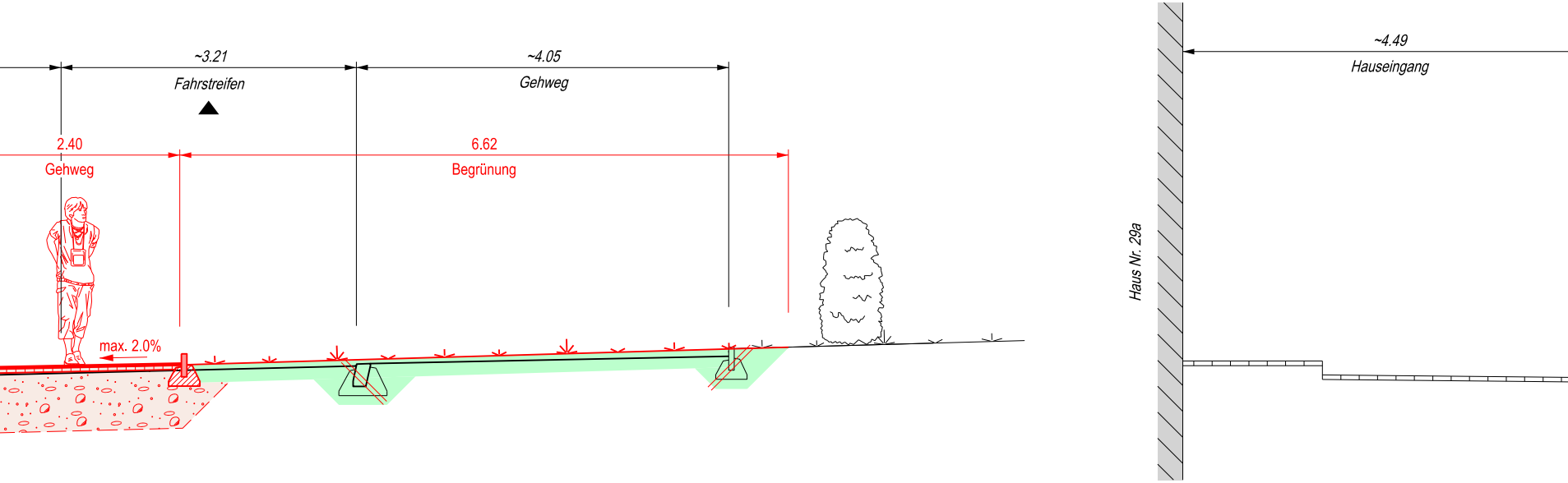
~3.21
Fahrstreifen
~4.05
Gehweg
2.40
Gehweg
6.62
Begrünung
max. 2.0%
Haus Nr. 29a
~4.49
Hauseingang

Normalprofil 3 - 3
Regensdorferstrasse 29a

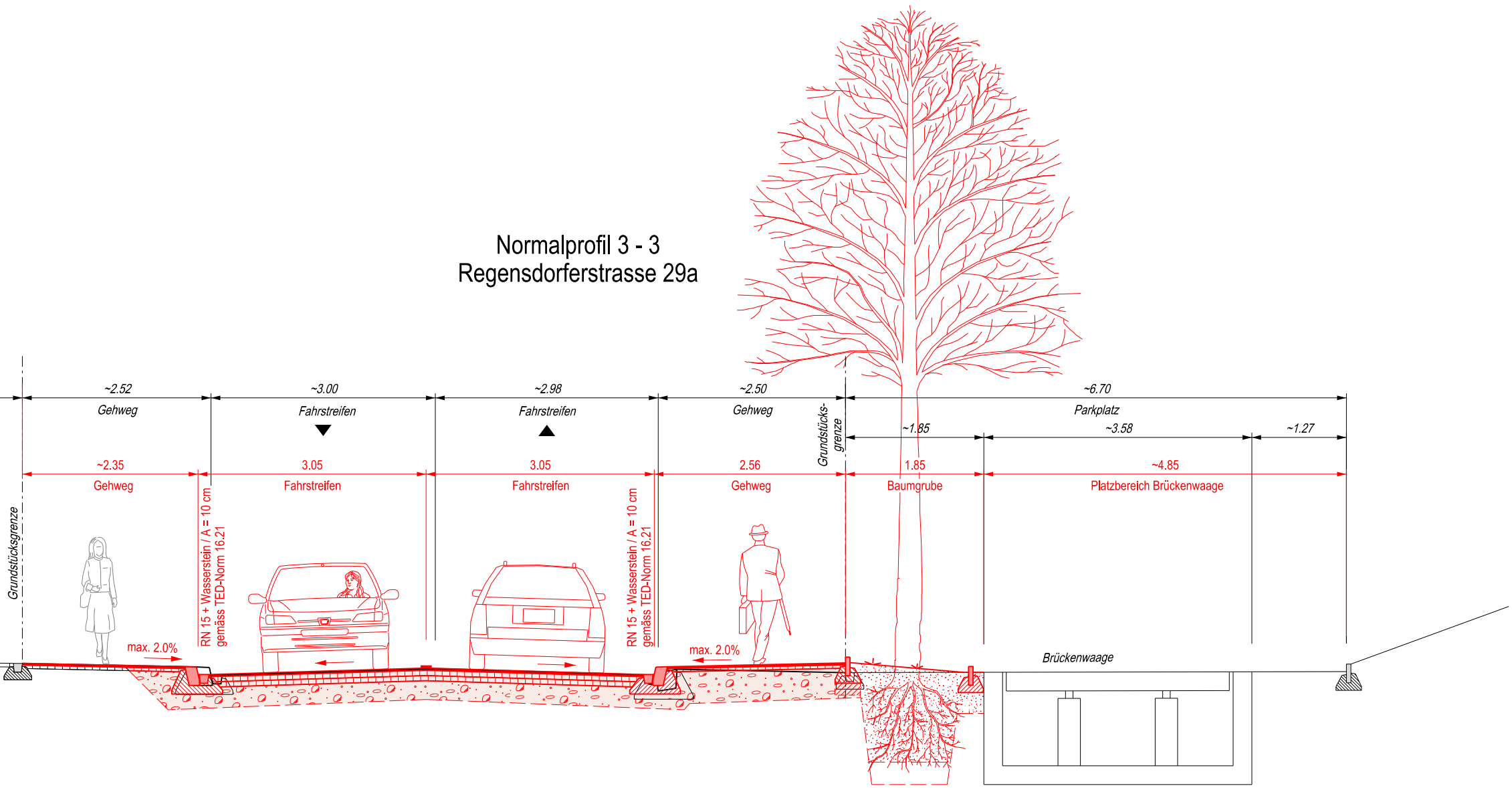
~2.52
Gehweg
~3.00
Fahrstreifen
~2.98
Fahrstreifen
~2.50
Gehweg
Grundstücks-grenze
~6.70
Parkplatz
~1.85
~3.58
~1.27
~2.35
Gehweg
3.05
Fahrstreifen
3.05
Fahrstreifen
2.56
Gehweg
1.85
Baumgrube
~4.85
Platzbereich Brückenwaage
Grundstücksgrenze
RN 15 + Wasserstein / A = 10 cm
gemäss TED-Norm 16.21
RN 15 + Wasserstein / A = 10 cm
gemäss TED-Norm 16.21
max. 2.0%
max. 2.0%
Brückenwaage

Normalprofil 4 - 4
Regensdorferstrasse 49

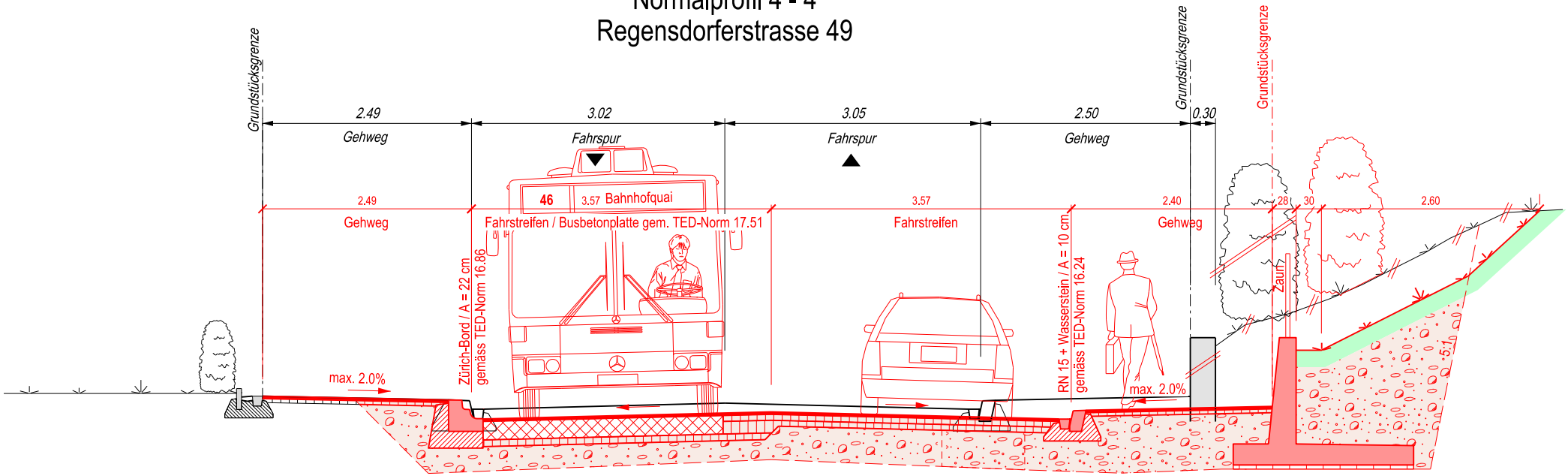
Grundstücksgrenze
2.49
Gehweg
3.02
Fahrspur
3.05
Fahrspur
2.50
Gehweg
Grundstücksgrenze
0.30
Grundstücksgrenze
46
3.57 Bahnhofquai
2.49
Gehweg
Fahrstreifen / Busbetonplatte gem. TED-Norm 17.51
3.57
Fahrstreifen
2.40
Gehweg
28
30
2.60
Zürich-Bord / A = 22 cm
gemäss TED-Norm 16.86
RN 15 + Wasserstein / A = 10 cm
gemäss TED-Norm 16.24
Zaun
max. 2.0%
max. 2.0%
5:1