Stadt Zürich
Tiefbauamt

Bauprojekt

Regensdorferstrasse

Abschnitt Haus Nr. 74 bis Nr. 109

Auflageplan gemäss §16 StrG

Normalprofil 1 : 50

Projektiert durch	Ausfertigung für
HEIERLI Ingenieurbureau Heierli AG Culmannstrasse 56 8006 Zürich Tel. 044 360 31 11 inbox@heierli.ch · www.heierli.ch	

Bearb. / Gepr.	Datum	Format	TAZ Bau - Nr.	Plan - Nr.
tm / GT	26.06.2024	30 / 210	15103	15103-47

TAZ Projektleitung	Änderungen	Dateipfad
SCM		P:\Projekte\2976 - TAZ Regensdorferstrasse Projektierung\CAD-Projekt\3_BauP_Aktuell\Plaene\2976_3_31_NP§16.dgn

Durch Direktorin genehmigt, TAZ Projektleitung: Schwenninger Matthias

Digital signiert von
Schwenninger Matthias
DN: cn=Schwenninger Matthias
Datum: 2024.09.20 16:36:50
+02'00'

No
Rege

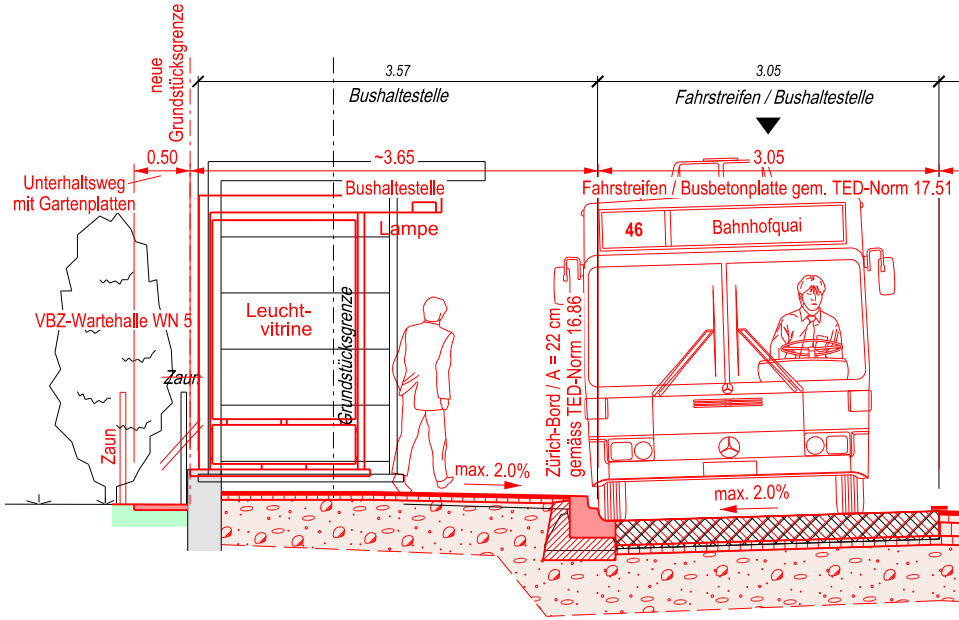
neue Grundstücksgrenze
3.57
Bushaltestelle
3.05
Fahrstreifen / Bushaltestelle
0.50
~3.65
3.05
Unterhaltsweg mit Gartenplatten
Bushaltestelle
Fahrstreifen / Busbetonplatte gem. TED-Norm 17.51
Lampe
46
Bahnhofquai
VBZ-Wartehalle WN 5
Leucht-vitrine
Grundstücksgrenze
Zaun
Zaun
Zürich-Bord / A = 22 cm gemäss TED-Norm 16.86
max. 2.0%
max. 2.0%

ormalprofil 9 - 9
nsdorferstrasse 74

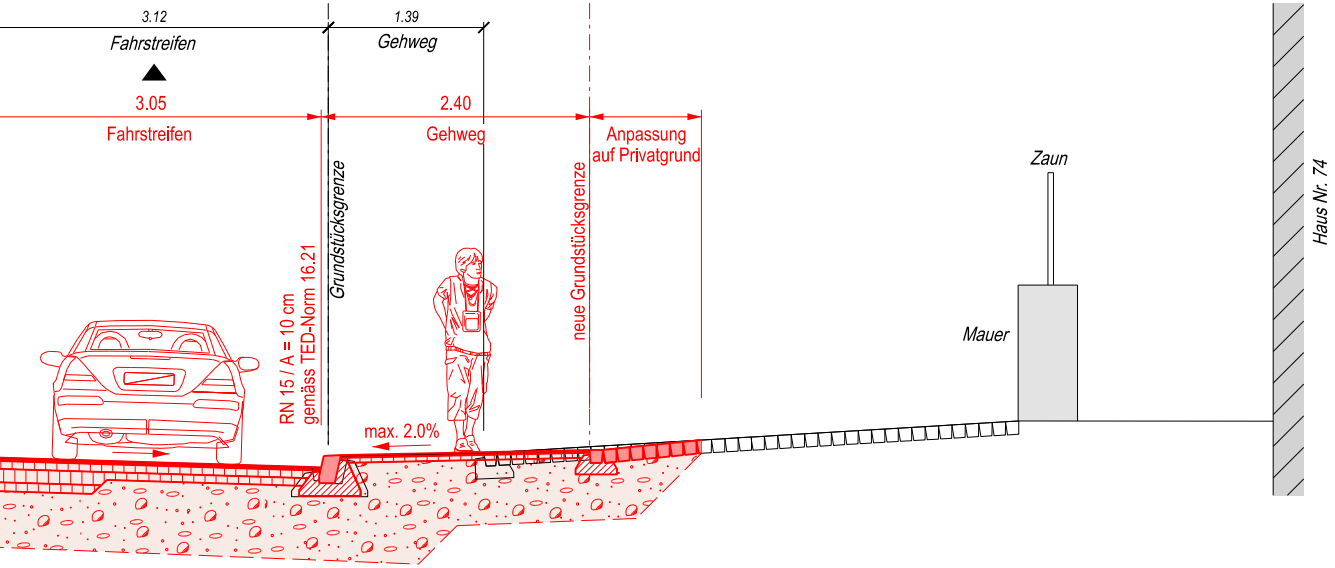
3.12
Fahrstreifen
1.39
Gehweg
3.05
Fahrstreifen
2.40
Gehweg
Anpassung
auf Privatgrund
Grundstücksgrenze
neue Grundstücksgrenze
RN 15 / A = 10 cm
gemäss TED-Norm 16.21
max. 2.0%
Zaun
Mauer
Haus Nr. 74

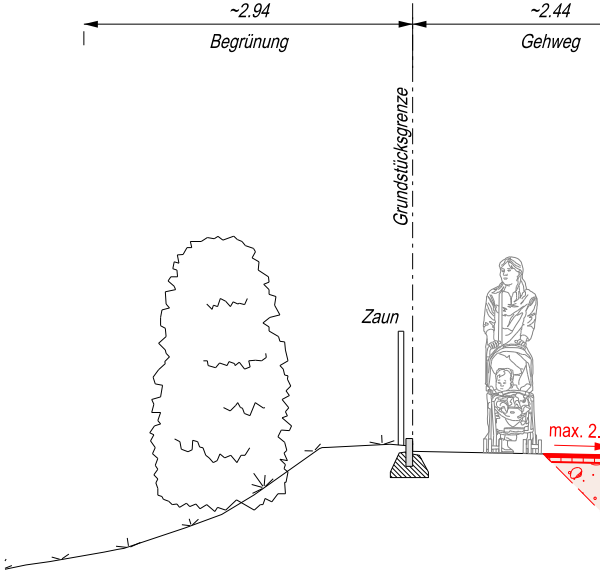
~2.94
Begrünung
~2.44
Gehweg
Grundstücksgrenze
Zaun
max. 2.

Normalprofil 10 - 10
Segantinistrasse

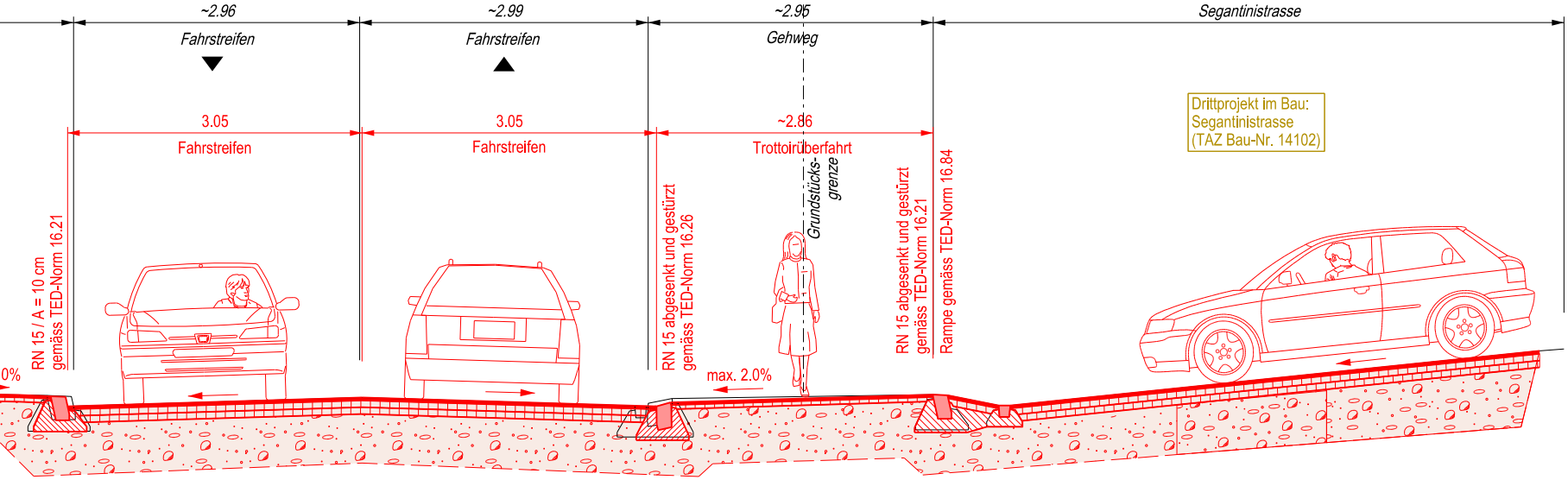
~2.96
Fahrstreifen
~2.99
Fahrstreifen
~2.95
Gehweg
Segantinistrasse
3.05
Fahrstreifen
3.05
Fahrstreifen
~2.86
Trottoirüberfahrt
Grundstücks-
grenze
Drittprojekt im Bau:
Segantinistrasse
(TAZ Bau-Nr. 14102)
0%
RN 15 / A = 10 cm
gemäss TED-Norm 16.21
RN 15 abgesenkt und gestürzt
gemäss TED-Norm 16.26
max. 2.0%
RN 15 abgesenkt und gestürzt
gemäss TED-Norm 16.21
Rampe gemäss TED-Norm 16.84

Normalprofil 11 - 11
Segantinistrasse 216

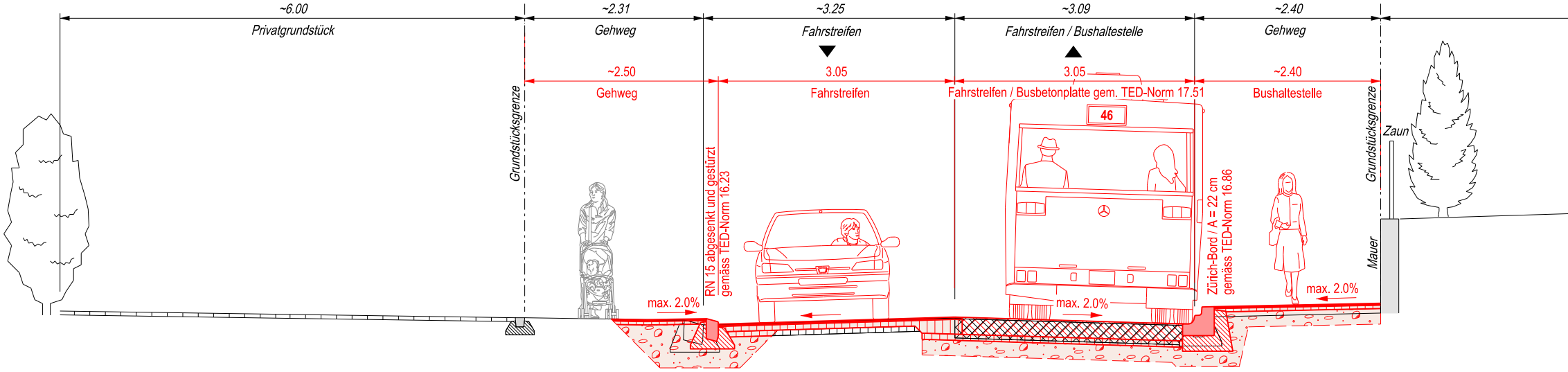
~6.00
Privatgrundstück
~2.31
Gehweg
~3.25
Fahrstreifen
~3.09
Fahrstreifen / Bushaltestelle
~2.40
Gehweg
~2.50
Gehweg
3.05
Fahrstreifen
3.05
Fahrstreifen / Busbetonplatte gem. TED-Norm 17.51
~2.40
Bushaltestelle
Grundstücksgrenze
RN 15 abgesenkt und gestürzt gemäss TED-Norm 16.23
46
Zürich-Bord / A = 22 cm gemäss TED-Norm 16.86
Grundstücksgrenze
Zaun
Mauer
max. 2.0%
max. 2.0%
max. 2.0%

Normalprofil 12 - 12
Regensdorferstrasse 109

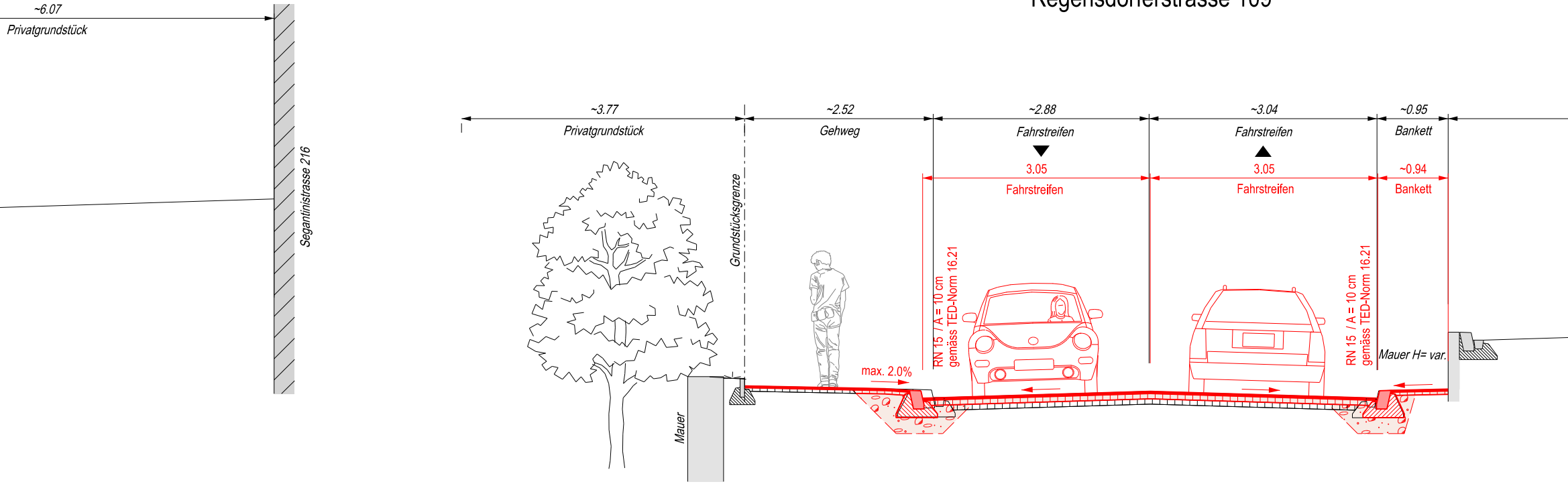
~6.07
Privatgrundstück
Segantinistrasse 216
~3.77
Privatgrundstück
~2.52
Gehweg
~2.88
Fahrstreifen
~3.04
Fahrstreifen
~0.95
Bankett
3.05
Fahrstreifen
3.05
Fahrstreifen
~0.94
Bankett
Grundstücksgrenze
RN 15 / A = 10 cm
gemäss TED-Norm 16.21
RN 15 / A = 10 cm
gemäss TED-Norm 16.21
max. 2.0%
Mauer H= var.
Mauer

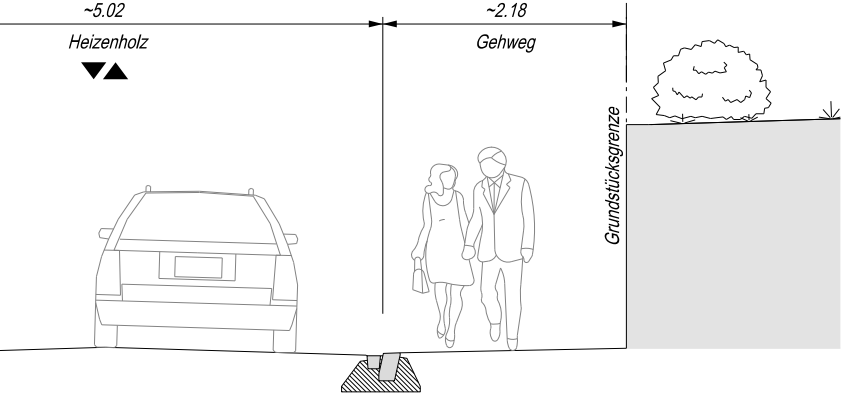
~5.02
Heizenholz
▼▲
~2.18
Gehweg
Grundstücksgrenze