Stadt Zürich
Tiefbauamt

Bauprojekt

Wehrenbachhalde

Waserstrasse 12 bis Wehrenbachhalde 59

Eierbrechtstrasse 39 bis Wehrenbachhalde 11

Auflageplan gemäss § 16 StrG

Situation 1 : 200

Projektiert durch Emch+Berger AG Zürich für: HUNZIKER BETATECH Hunziker Betatech AG Pflanzschulstrasse 17 8400 Winterthur Tel. 052 234 50 50 Fax 052 234 50 99 www.hunziker-betatech.ch	Ausfertigung für

Bearb. / Gepr.	Datum	Format	TAZ Bau - Nr.	Plan - Nr.
E+B: rhs / ram	29.03.2021	30 / 168	15068	15068-203
TAZ Projektleitung	Änderungen	Dateipfad		
RAA		P:\0_MicroStation\2819\430_Bauprojekt\plt\§16 Pläne\15068-203_Sit.dgn		

Die Direktorin: i.V. Schneebeli Hannes

Digital unterschrieben von Schneebeli Hannes
Datum: 2021.04.07 13:28:57 +02'00'

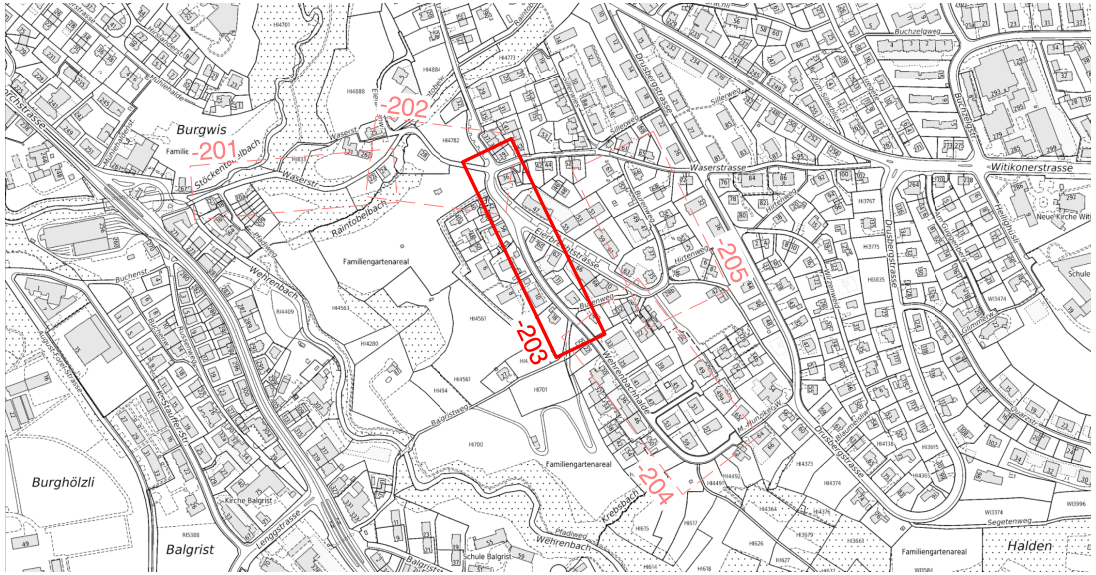
-201
-202
-203
-204
-205
Burgwis
Stöckentobelbach
Waserstr.
Waserstrasse
Witikonerstrasse
Raintobelbach
Familiengartenareal
Eierbrechtstrasse
Burenweg
Wehrenbachhalde
Wehrenbach
Drusbergstrasse
Hirtenweg
Buchzelgweg
Sillerweg
Balgristweg
Krebsbach
Pfadiweg
Burghölzli
Balgrist
Kirche Balgrist
Schule Balgrist
Lenggstrasse
Forchstrasse
Buchenst.
K.-Stauffer-Str.
Neue Kirche Witikon
Schule
Segetenweg
Halden

Legende	bestehend	Projektiert
Strassenflächen		🟨
Fussgängerflächen		🟪
Gewässer	🟦	
Gebäude	⬜	
Wald		
Grünflächen / Rabatten		🟩
Baum / Baumkranz		
Mauern, Treppen		
öffentliche Beleuchtung (ö.B.)	⊗ ⊗ •⊗	⊗ ⊗ •⊗
private Zu- + Wegfahrt	▶	▶
Hauszugang	▷	▷
Grenzpunkte / Grenzlinien		
Randstein	—	—
Randsteinabsenkungen		
Belagsrampe		
Bundstein	— — — — — -	— — — — — -
Bord- und Wasserstein	= = = = = =	= = = = = =
Belagsgrenze		....
Markierungen:		
Fussgängerstreifen	☰	☰
Fahrspur	→	→
kein Vortritt	▽▽▽▽▽▽▽▽▽▽	▽▽▽▽▽▽▽▽▽▽
Parkplätze öffentlich (P) Parkplätze privat (PP)	P P P P PP PP PP PP PP	P P P P PP PP PP PP PP
Taktil-visuelle Markierung		

Baum - Bilanz	Bäume				
	Bestehend	Fällen	Pflanzen	Bilanz	Differenz
Waserstrasse	*0*	0	0	0	+/- 0
Eierbrechtstrasse	*17*	4	4	17	+/- 0
Wehrenbachhalde	*0*	0	6	6	+ 6
Burenweg	*0*	0	0	0	+/- 0
Total	*17*	4	10	23	+ 6

Bäume sind wertvolle Bestandteile des Stadtraums. Sie erfüllen ökologische, gestalterische und soziale Aufgaben. Sanierungen des öffentlichen Grundes werden mit grösstmöglicher Rücksicht auf den Baumbestand ausgeführt. Unausweichliche Fällungen basieren auf einer fachlichen Beurteilung.

Parkplatz-Bilanz	Parkplatz "Weisse Zone"		
	Bestehend	Projektiert	Differe
Waserstrasse	*7*	7	+/- 0
Eierbrechtstrasse	*0*	0	+/- 0
Wehrenbachhalde	*8*	8	+/- 0
Burenweg	*0*	0	+/- 0
Total	*15*	15	+/- 0

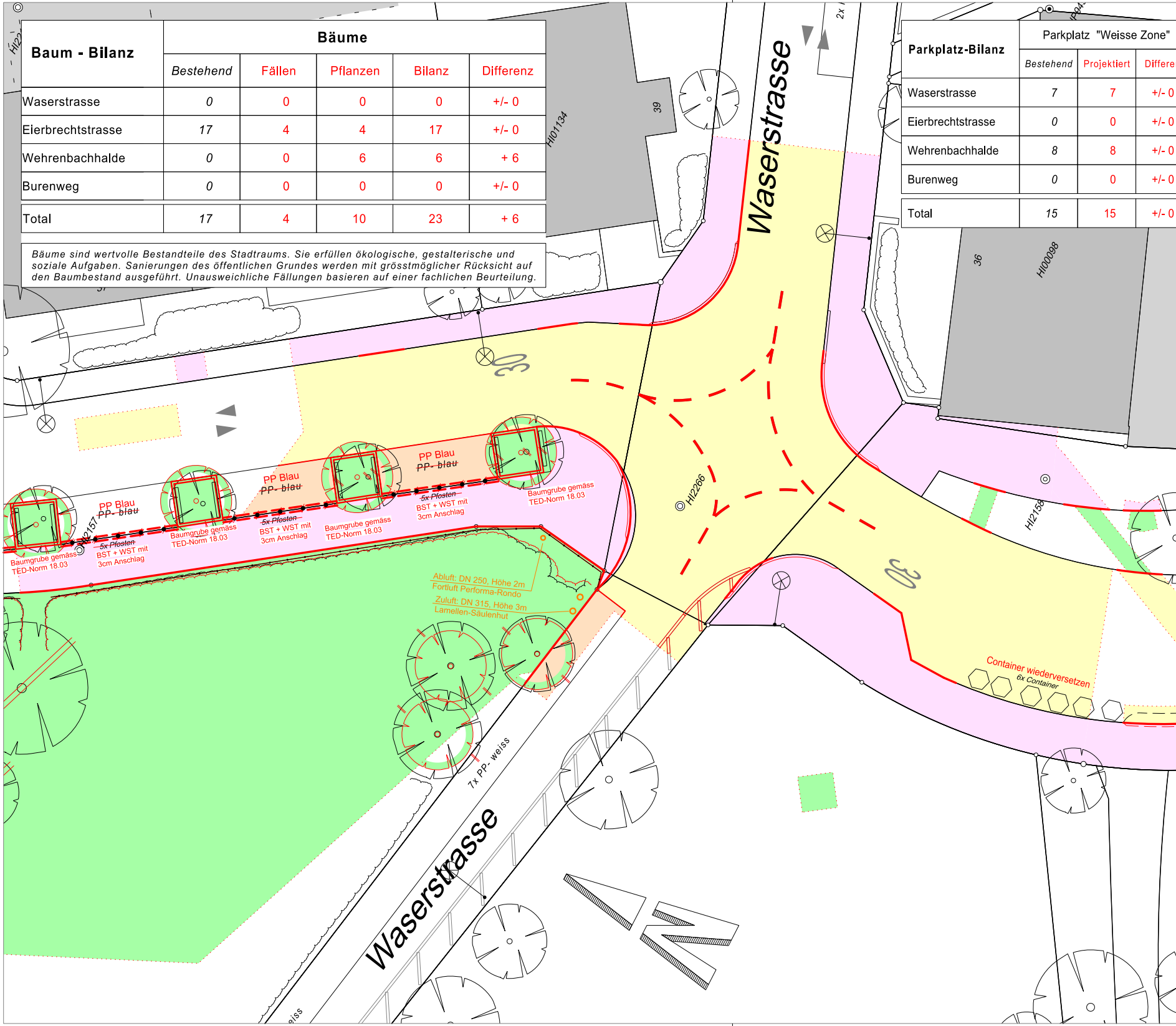
Waserstrasse
2x
39
HI01134
36
HI00098
30
PP Blau
~~PP- blau~~
PP Blau
~~PP- blau~~
PP Blau
~~PP- blau~~
PP Blau
~~PP- blau~~
HI2157
~~5x Pfosten~~
BST + WST mit
3cm Anschlag
~~5x Pfosten~~
BST + WST mit
3cm Anschlag
~~5x Pfosten~~
BST + WST mit
3cm Anschlag
Baumgrube gemäss
TED-Norm 18.03
Baumgrube gemäss
TED-Norm 18.03
Baumgrube gemäss
TED-Norm 18.03
Baumgrube gemäss
TED-Norm 18.03
HI2266
HI2158
30
Abluft: DN 250, Höhe 2m
Fortluft Performa-Rondo
Zuluft: DN 315, Höhe 3m
Lamellen-Säulenhut
Container wiederversetzen
6x Container
7x PP- weiss
Waserstrasse
weiss
N

	Parkplatz "Blaue Zone"			Zweiradparkplätze		
nz	Bestehend	Projektiert	Differenz	Bestehend	Projektiert	Differenz
	8	8	+/- 0	0	0	+/- 0
	41	41	+/- 0	0	0	+/- 0
	28	24	- 4	0	0	+/- 0
	4	4	+/- 0	0	0	+/- 0
	81	77	- 4	0	0	+/- 0

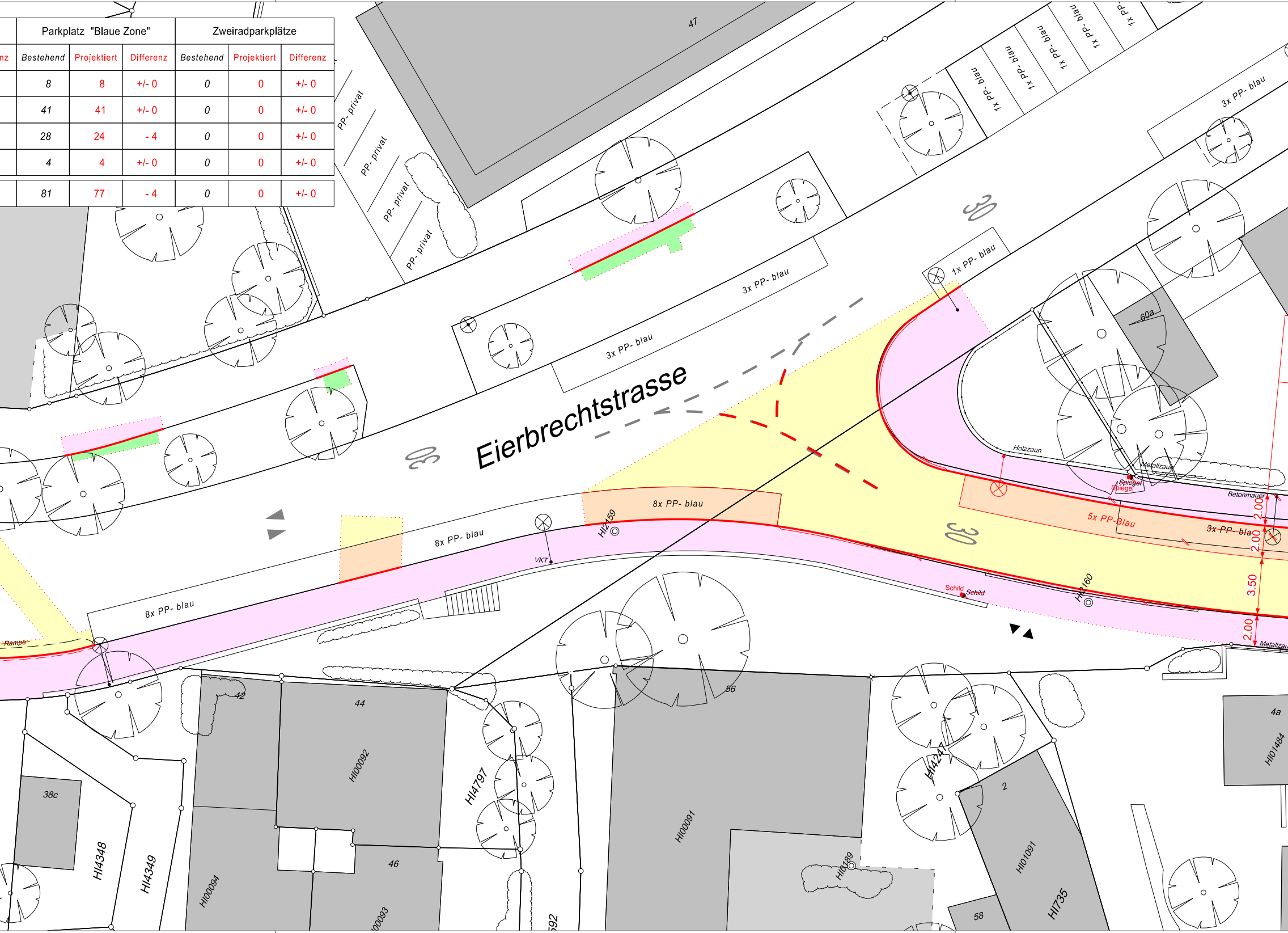
47
PP- privat
PP- privat
PP- privat
PP- privat
1x PP- blau
1x PP- blau
1x PP- blau
1x PP- blau
1x PP-
3x PP- blau
3x PP- blau
3x PP- blau
1x PP- blau
30
30
30
Eierbrechtstrasse
60a
Holzzaun
Metallzaun
Spiegel
Spiegel
Betonmauer
8x PP- blau
8x PP- blau
8x PP- blau
5x PP-Blau
3x PP- bla
2.00
2.00
3.50
2.00
HI2159
VKT
Schild
Schild
HI2160
Metallzau
Rampe
42
44
46
56
58
2
4a
38c
HI00092
HI00091
HI00094
HI4797
HI4348
HI4349
HI01091
HI01484
HI735
592

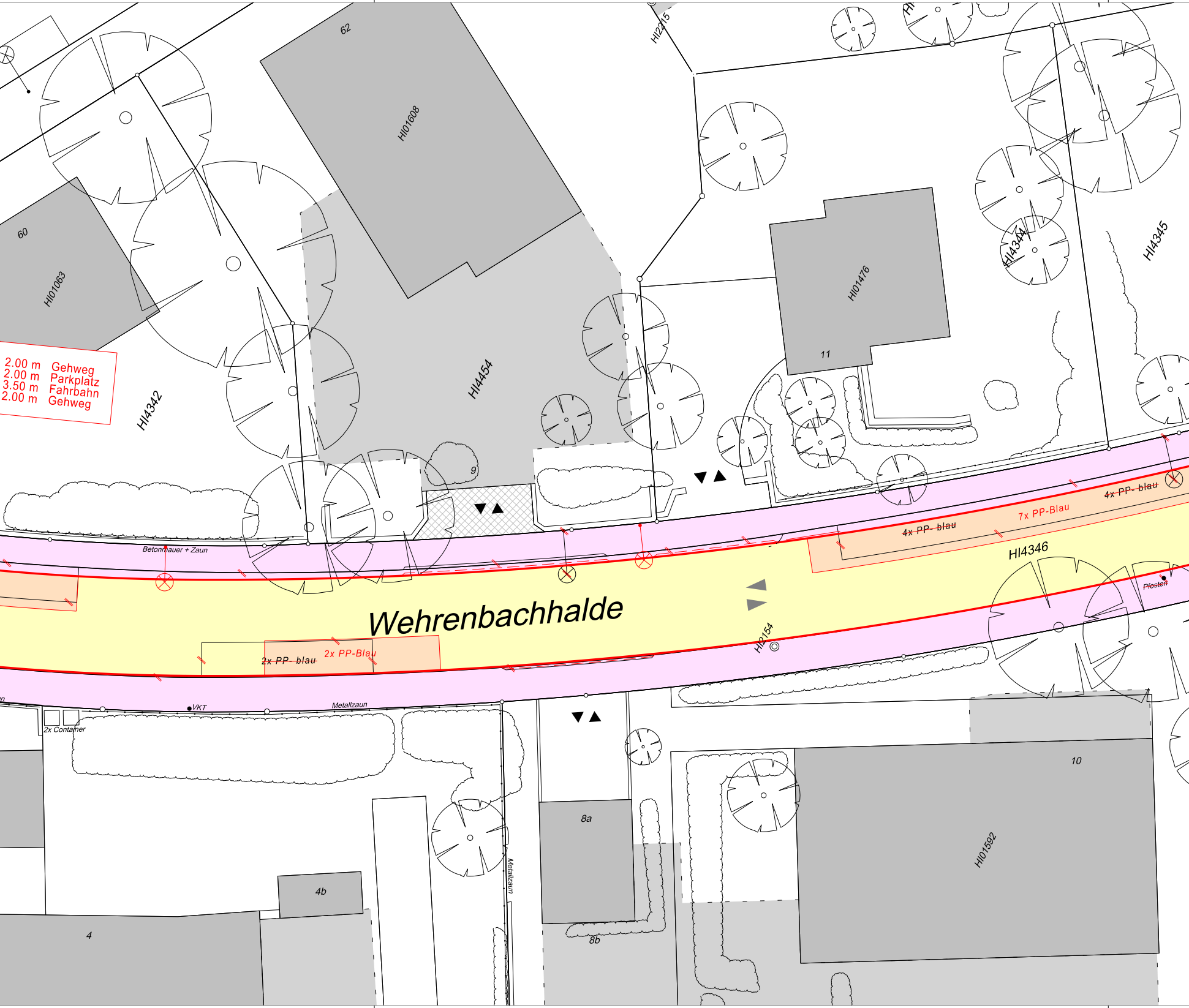
2.00 m Gehweg
2.00 m Parkplatz
3.50 m Fahrbahn
2.00 m Gehweg
62
HI01608
HI2215
60
HI01063
HI4342
HI4454
HI01476
11
HI4344
HI4345
9
Betonmauer + Zaun
4x PP- blau
7x PP-Blau
4x PP- blau
HI4346
Pfosten
Wehrenbachhalde
HI2154
2x PP- blau
2x PP-Blau
VKT
Metallzaun
2x Container
10
8a
8b
4b
4
HI01592
Metallzaun

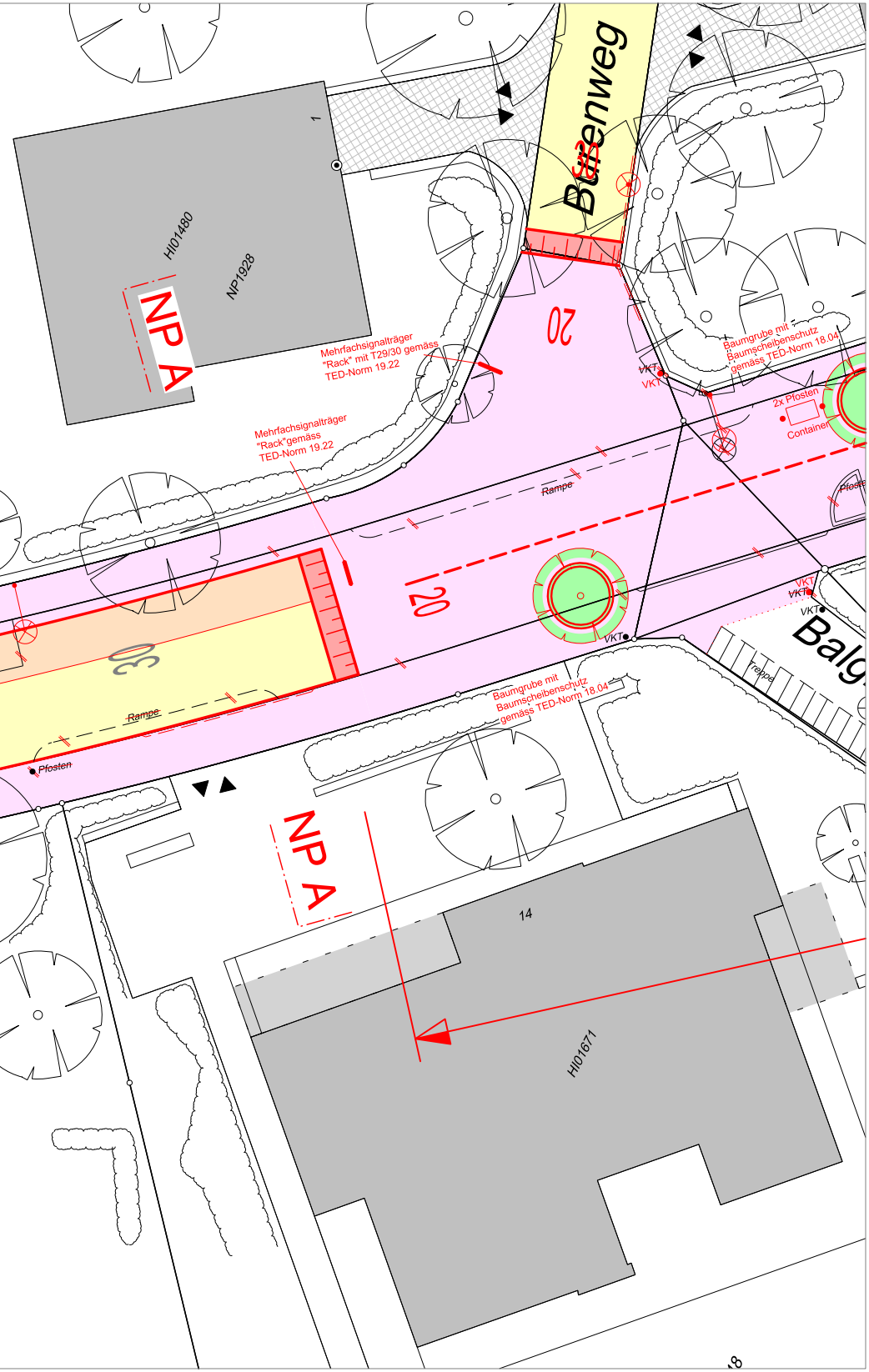
Bürenweg
1
HI01480
NP1928
NP A
20
Mehrfachsignalträger
"Rack" mit T29/30 gemäss
TED-Norm 19.22
Mehrfachsignalträger
"Rack"gemäss
TED-Norm 19.22
Baumgrube mit
Baumscheibenschutz
gemäss TED-Norm 18.04
VKT
VKT
2x Pfosten
Container
Pfoste
Rampe
20
VKT
VKT
VKT
VKT
Balg
Treppe
30
Rampe
Pfosten
Baumgrube mit
Baumscheibenschutz
gemäss TED-Norm 18.04
NP A
14
HI01671