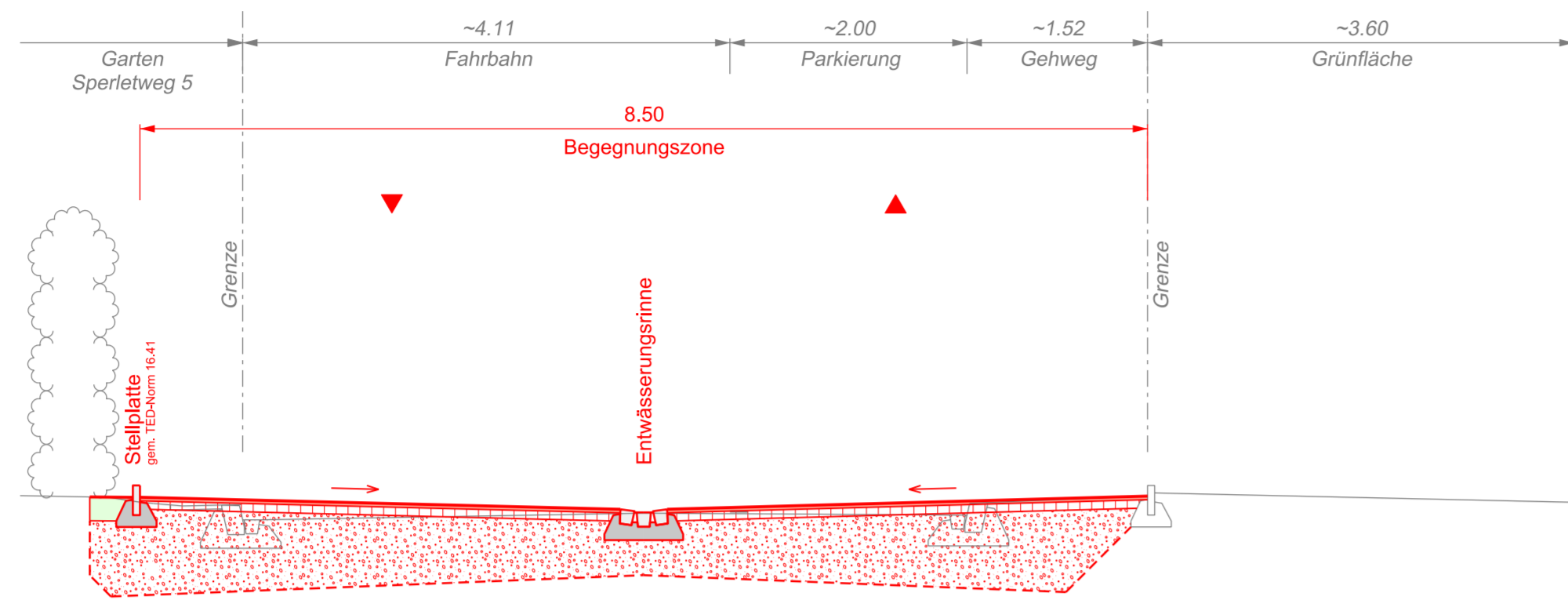


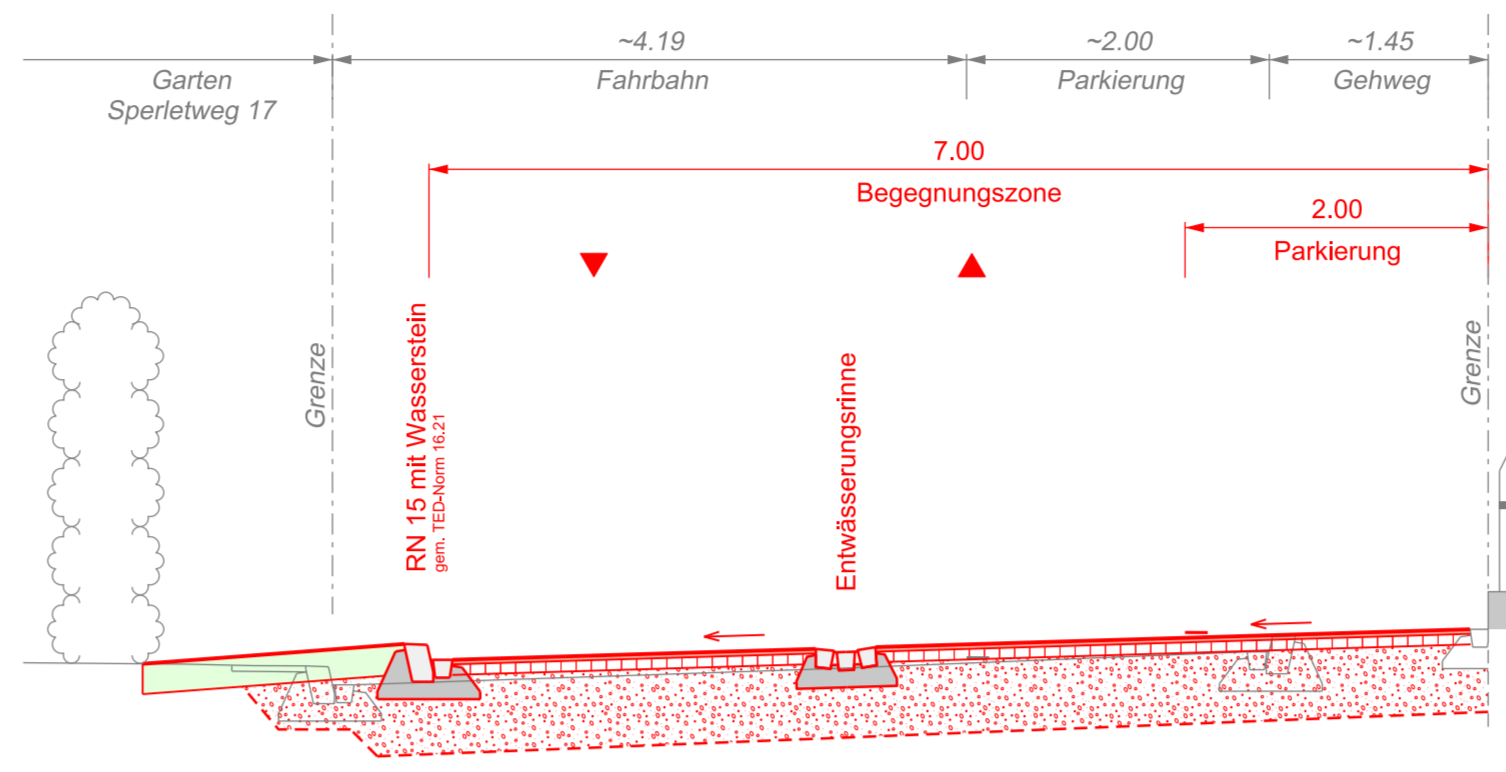
Normalprofil A-A
Sperletweg



433 m ü. M.

Sperletweg 4

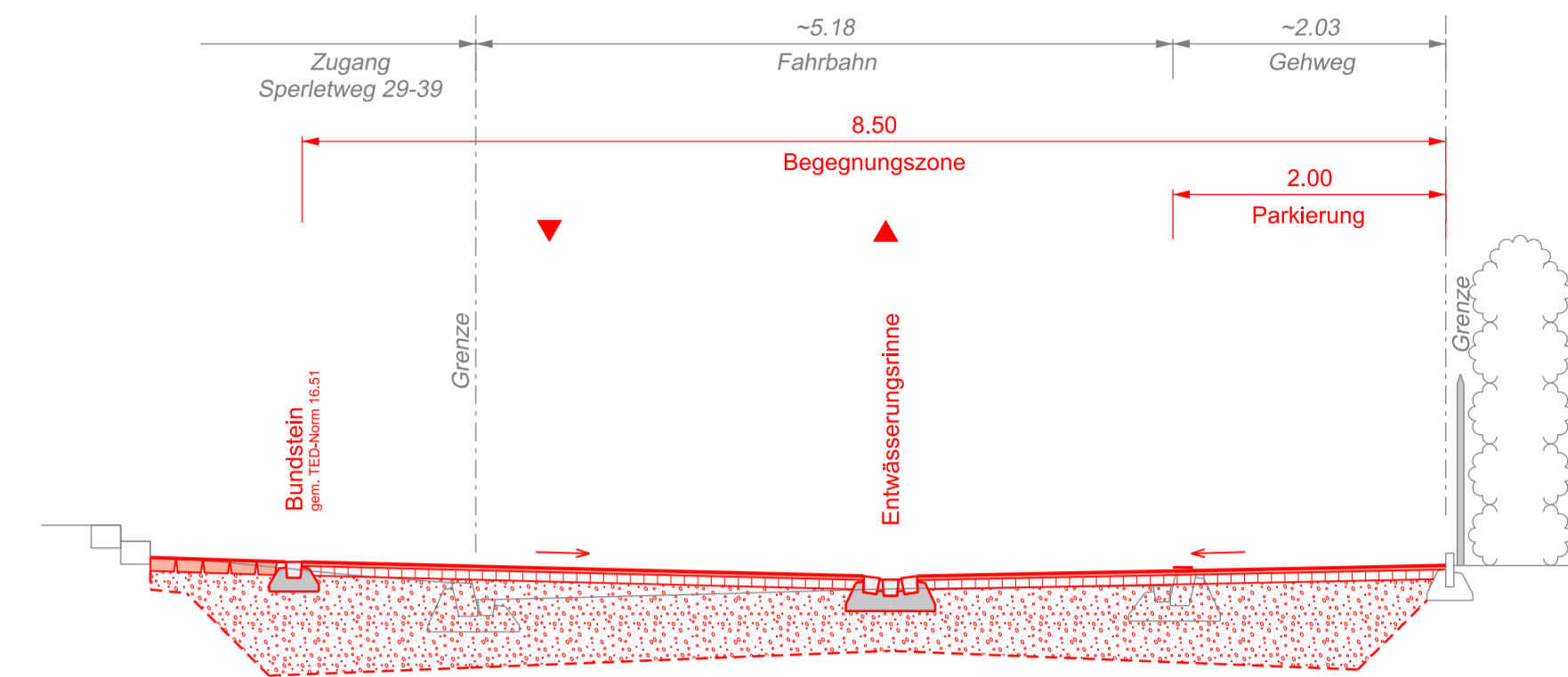
Normalprofil B-B
Sperletweg



433 m ü. M.

Sperletweg 16


Normalprofil C-C
Sperletweg



433 m ü. M.

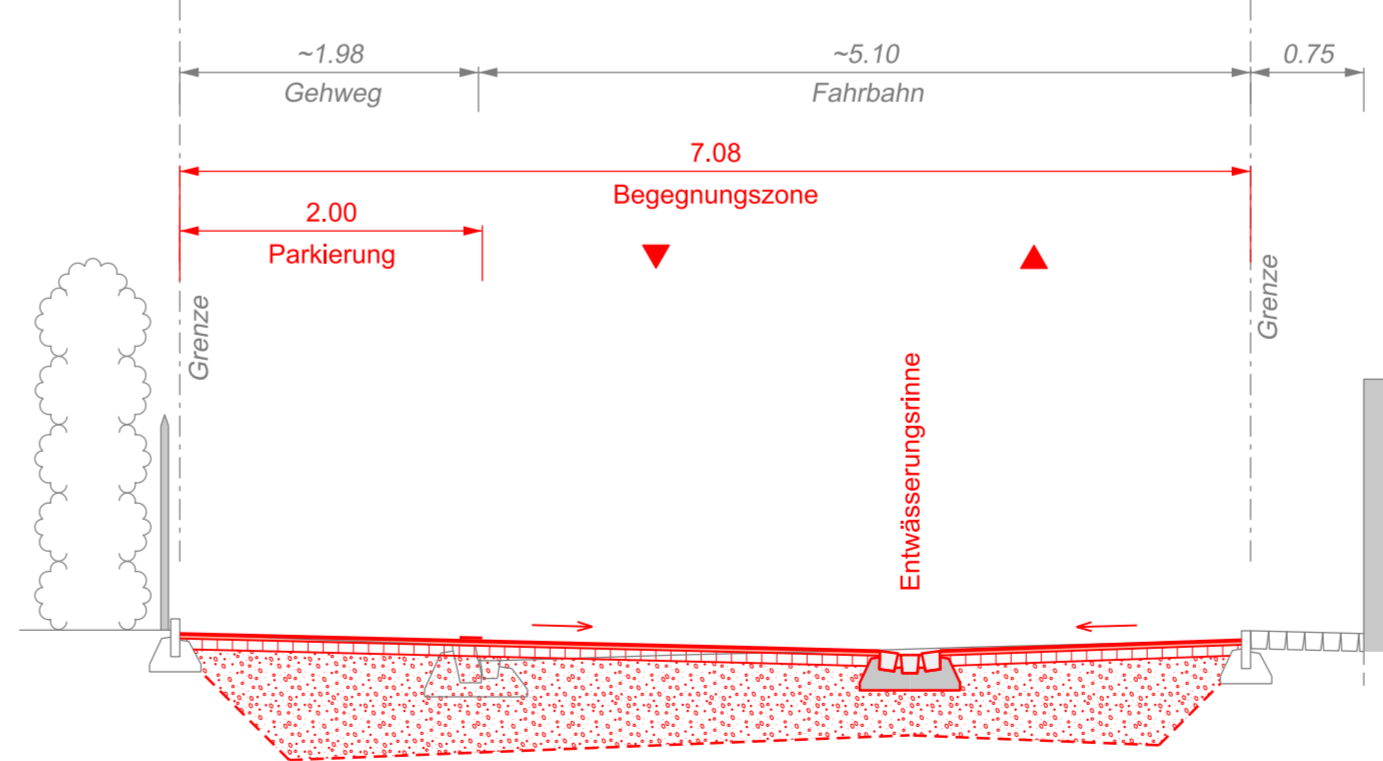
Sperletweg 36

Normalprofil D-D
Sperletweg



432 m ü. M.

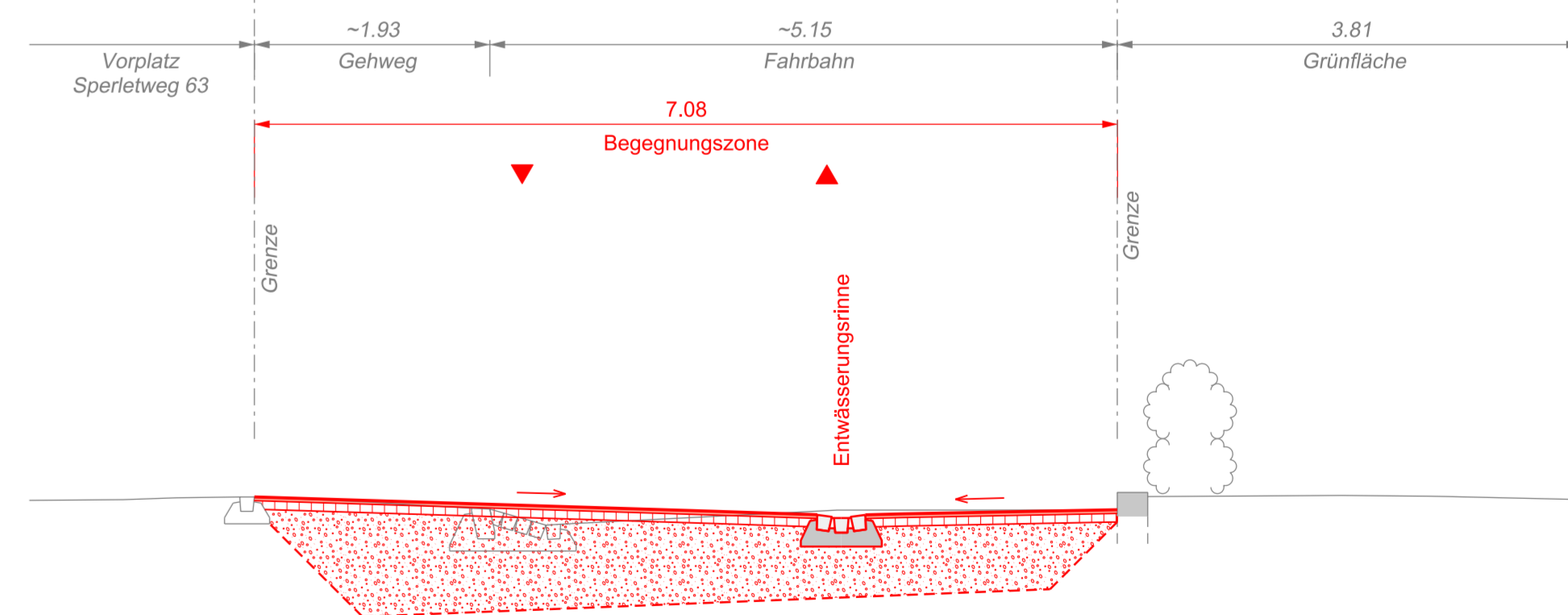
Normalprofil E-E
Sperletweg



430 m ü. M.

Sperletweg 60

Normalprofil F-F
Sperletweg



430 m ü. M.

Stadt Zürich Tiefbauamt

Vorprojekt
Sperletweg
Glattalstrasse bis Schule Kolbenacker
Auflageplan gemäss §13 StrG

Normalprofile 1:50

Projektiert durch	Ausfertigung für		
FPREISGAG			
Bearb. / Gezr.	Datum	Format	TAZ Bau - Nr.
scf / GB	22.09.2020	60 / 126	15142
TAZ-Projektstellung	Änderungen	Datipfad	Plan - Nr.
CAU		H:\projekte_neu_2416_Sperletweg_station_31_Vorprojekt	2416.3120-211

Die Direktorin: